

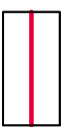
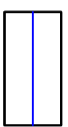
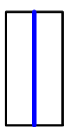

ПРОЕКТ МЕЖЕВАНИЯ ТЕРРИТОРИИ

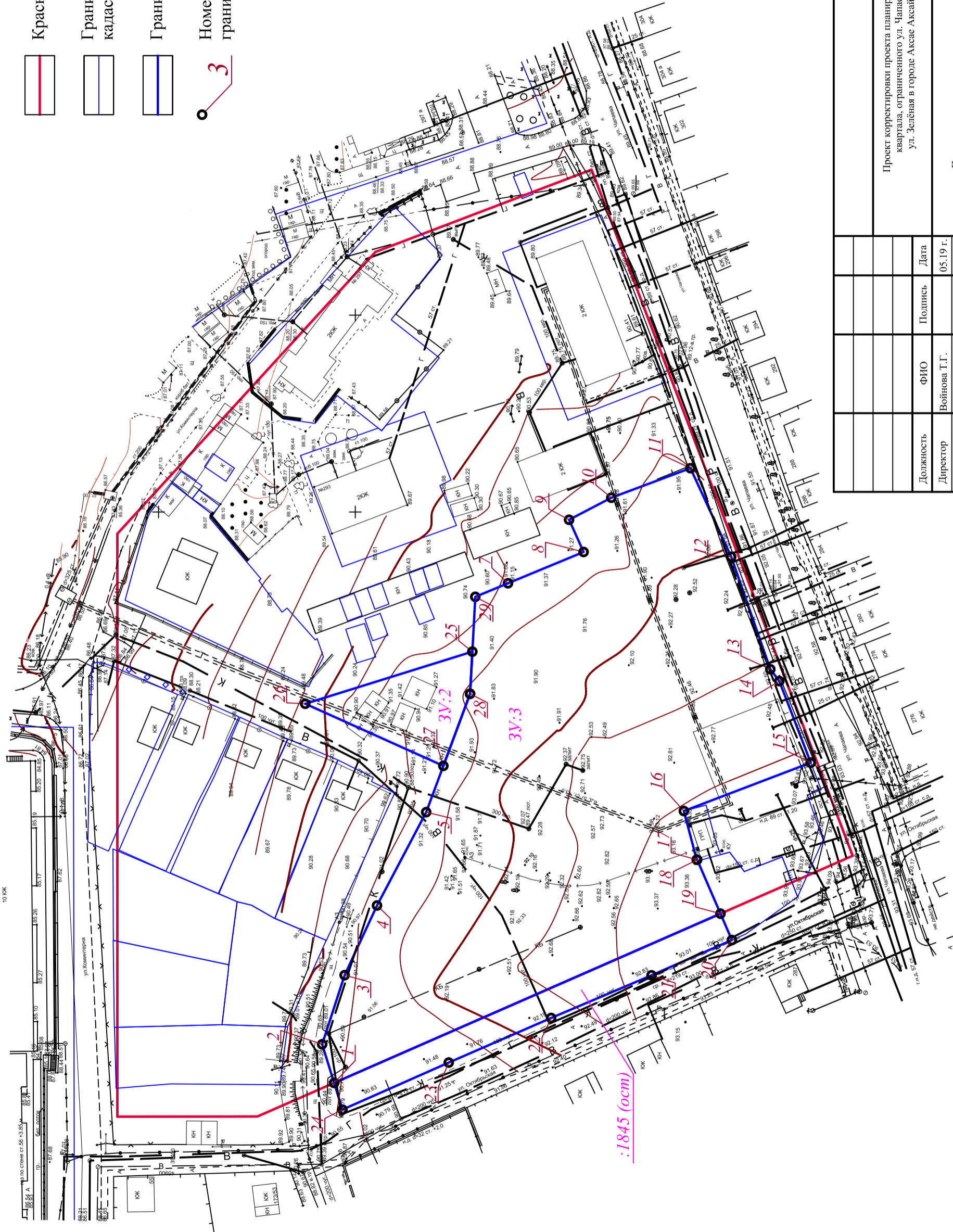
М 1:1000

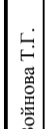

426650
1216900



УСЛОВНЫЕ ОБОЗНАЧЕНИЯ:

-  Красная линия
-  Границы ЗУ, стоящих на кадастровом учете
-  Границы формируемых ЗУ
-  Номера точек углов поворота границ земельных участков



2019-ПМ			
Проект корректировки проекта планировки и проекта межевания территории квартала, ограниченного ул. Чапаева, ул. Октябрьская, ул. Гагарина, ул. Зелёная в городе Аксае Аксайского района Ростовской области			
Должность	ФИО	Подпись	Дата
Директор	Войнова Т.Г.		05.19 г.
Архитектор	Никольская Е.П.		05.19 г.
Проект межевания территории. Основная часть.		Студия	Лист
Проект межевания территории. М 1:1000		ПМ	2
		Листов	2
		АМУП "Архитектура и градостроительство"	