







УСЛОВНЫЕ ОБОЗНАЧЕНИЯ:

-  Граница территории проектирования
-  Границы земельных участков, стоящих на кадастровом учете
-  Устанавливаемые красные линии
-  Номера точек углов поворота красных линий
-  Проезжая часть дороги
-  Озеленение общего пользования

				85-2019-ППП			
				Проект планировки территории и проект межевания территории в районе земельного участка с кадастровым номером 61:02:0600010:14686			
Должность	ФИО	Подпись	Дата	Проект планировки территории. Основная часть	Стадия	Лист	Листов
Директор	Войнова Т.Г.		07.19 г.		ПП	1	1
Архитектор	Никольская Е.П.		07.19 г.	Чертеж границ зон планируемого размещения линейных объектов, М 1:1000	АМУП "Архитектура и градостроительство"		