







УСЛОВНЫЕ ОБОЗНАЧЕНИЯ:

-  Устанавливаемая красная линия
-  Границы земельных участков, стоящих на кадастровом учете
-  Формируемый земельный участок
-  Номера точек углов поворота границ земельного участка

42-2019-ПМ1

42-2019-ПМ1			
Проект планировки и проект межевания территории в районе многоквартирного жилого дома, по адресу: Ростовская обл., Аксайский р-н, г. Аксай, ул. Советская, 23			
Должность	ФИО	Подпись	Дата
Директор	Войнова Т.Г.		07.19 г.
Проект межевания территории, Основная часть		Стация	Лист
		ПМ	1
			2
Проект межевания территории, М 1:500			АМУП "Архитектура и градостроительство"
Архитектор	Николюкская Е.П.	07.19 г.	