



АДМИНИСТРАЦИЯ АКСАЙСКОГО ГОРОДСКОГО ПОСЕЛЕНИЯ

ПОСТАНОВЛЕНИЕ

14.11.2024г.

г. Аксай

№ 821

О предварительном согласовании предоставления земельного участка Надоян Роберту Рустамовичу

Рассмотрев представленные Надоян Робертом Рустамовичем документы, в соответствии со статьей 39.15 Земельного кодекса Российской Федерации, на основании Решения Собрании депутатов Аксайского городского поселения от 25.02.2015 № 182 «Об утверждении Положения «Об определении порядка управления и распоряжения земельными участками на территории Аксайского городского поселения»,-

ПОСТАНОВЛЯЮ:

1. Предварительно согласовать Надоян Роберту Рустамовичу, паспорт серия 07 20 №743635, выдан 10.06.2021, ГУ МВД России по Ставропольскому краю, код подразделения 260-008, зарегистрированному по адресу: Ставропольский край, г. Ессентуки, ул. Октябрьская, д. 423, кв. 36, предоставление земельного участка без проведения торгов:

- площадь земельного участка: 20 кв.м;
- адрес: Россия, Ростовская обл., Аксайский район, г. Аксай, г/к Фонарь, Пороховая балка, гараж № 74;
- территориальная зона, в границах которой образуется земельный участок — входит в состав производственно-коммерческой зоны **ПК/1**;
- вид разрешенного использования: хранение автотранспорта;
- категория земли: земли населенных пунктов, образуемого в результате раздела земельного участка с кадастровым номером 61:02:0120114:8, сохраняемого в измененных границах.

1.1. Условием предоставления земельного участка является проведение работ по его образованию.

2. Утвердить схему расположения земельного участка или земельных участков на кадастровом плане территории, согласно приложения к настоящему постановлению.

3. Надоян Роберт Рустамович имеет право без доверенности обратиться в органы федеральной службы государственной регистрации, кадастра и картографии с заявлением, об осуществлении государственного кадастрового учета земельного участка.

4. Срок действия настоящего постановления составляет два года с момента подписания.

5. Контроль за исполнением настоящего постановления возложить на Заместителя Главы Администрации Аксайского городского поселения по социальным вопросам.

Глава Администрации
Аксайского городского
поселения



Е.Н. Камфарин

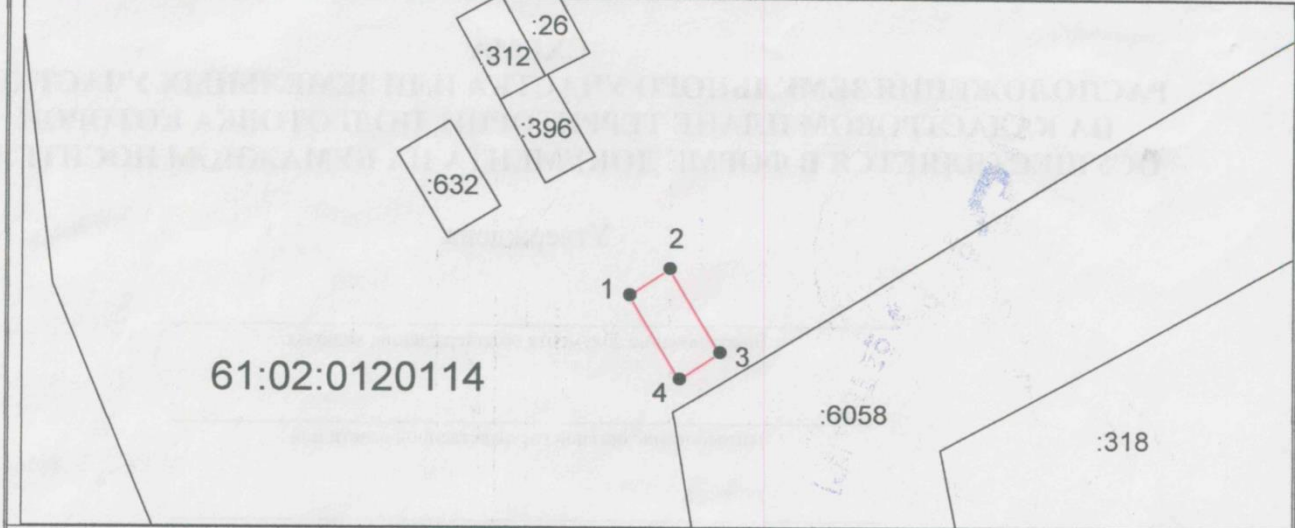
**СХЕМА
РАСПОЛОЖЕНИЯ ЗЕМЕЛЬНОГО УЧАСТКА ИЛИ ЗЕМЕЛЬНЫХ УЧАСТКОВ
НА КАДАСТРОВОМ ПЛАНЕ ТЕРРИТОРИИ, ПОДГОТОВКА КОТОРОЙ
ОСУЩЕСТВЛЯЕТСЯ В ФОРМЕ ДОКУМЕНТА НА БУМАЖНОМ НОСИТЕЛЕ**

Утверждена





(наименование документа об утверждении, включая
наименование органов государственной власти или
органов местного самоуправления, принявших решение об
утверждении схемы или подписавших соглашение о
перераспределении земельных участков)

от _____ № _____

Схема расположения земельного участка или земельных участков на кадастровом плане территории		
Условный номер земельного участка: _____ (указывается в случае, если предусматривается образование двух и более земельных участков)		
Площадь земельного участка: 20 м² (указывается проектная площадь образуемого земельного участка, вычисленная с использованием технологических и программных средств, в том числе размещенных на официальном сайте федерального органа исполнительной власти, уполномоченного Правительством Российской Федерации на осуществление государственного кадастрового учета, государственной регистрации прав, ведение Единого государственного реестра недвижимости и предоставление сведений, содержащихся в Едином государственном реестре недвижимости, в информационно-телекоммуникационной сети "Интернет" (далее - официальный сайт), с округлением до 1 квадратного метра. Указанное значение площади земельного участка может быть уточнено при проведении кадастровых работ не более чем на десять процентов)		
Обозначение характерных точек границ	Координаты, м	
	X	Y
1	2	3
1	426392,58	2213942,75
2	426394,33	2213945,40
3	426388,82	2213948,69
4	426387,07	2213946,05
1	426392,58	2213942,75
Система координат: МСК-61 Масштаб 1:500		



Условные обозначения:

-  – граница образуемого земельного участка,
-  – граница учтенного земельного участка,
-  – граница кадастрового квартала,
-  – характерная точка границы земельного участка.