



**АДМИНИСТРАЦИЯ
АКСАЙСКОГО ГОРОДСКОГО ПОСЕЛЕНИЯ**

ПОСТАНОВЛЕНИЕ

18.05.2026 г.

№ 351

г. Аксай

О присвоении почтовых адресов земельным участкам, образуемым в результате раздела земельного участка с кадастровым номером 61:02:0600010:1062 площадью 489480 м²

Рассмотрев заявление ООО СЗ «ПРОМСТРОЙПРОСТОВ» от 04.05.2026 г. № 63.20-ОЮ/1134, руководствуясь статьей 56 Градостроительного кодекса Российской Федерации, статьей 14 Федерального закона от 20 марта 2025 № 33-ФЗ «Об общих принципах организации местного самоуправления в единой системе публичной власти», постановлением Правительства Российской Федерации от 19 ноября 2014 № 1221 «Об утверждении Правил присвоения, изменения и аннулирования адресов», с целью упорядочивания адресной системы Аксайского городского поселения, -

ПОСТАНОВЛЯЮ:

1. Присвоить почтовые адреса:

1.1. Земельному участку с условным кадастровым номером 61:02:0600010:ЗУ7 площадью 17377,0 м²:

Ростовская область, муниципальный район Аксайский, городское поселение Аксайское, город Аксай, улица Александра Леонтьева, земельный участок 2.

Бывший адрес: Ростовская область, р-н Аксайский, г. Аксай, западнее СНТ «Надежда-ИВА».

1.2. Земельному участку с условным кадастровым номером 61:02:0600010:ЗУ8 площадью 17082,0 м²:

Ростовская область, муниципальный район Аксайский, городское поселение Аксайское, город Аксай, улица Александра Леонтьева, земельный участок 4.

Бывший адрес: Ростовская область, р-н Аксайский, г. Аксай, западнее СНТ «Надежда-ИВА».

1.3. Земельному участку с условным кадастровым номером 61:02:0600010:ЗУ9 площадью 17065,0 м²:

Ростовская область, муниципальный район Аксайский, городское поселение Аксайское, город Аксай, улица Александра Леонтьева, земельный участок 6.

Бывший адрес: Ростовская область, р-н Аксайский, г. Аксай, западнее СНТ «Надежда-ИВА».

1.4. Земельному участку с условным кадастровым номером 61:02:0600010:ЗУ10 площадью 17600,0 м²:

Ростовская область, муниципальный район Аксайский, городское поселение Аксайское, город Аксай, улица Александра Леонтьева, земельный участок 8.

Бывший адрес: Ростовская область, р-н Аксайский, г. Аксай, западнее СНТ «Надежда-ИВА».

1.5. Земельному участку с условным кадастровым номером 61:02:0600010:ЗУ26 площадью 175,0 м²:

Ростовская область, муниципальный район Аксайский, городское поселение Аксайское, город Аксай, улица Александра Леонтьева, земельный участок 4а.

Бывший адрес: Ростовская область, р-н Аксайский, г. Аксай, западнее СНТ «Надежда-ИВА».

1.6. Земельному участку с условным кадастровым номером 61:02:0600010:ЗУ27 площадью 193,0 м²:

Ростовская область, муниципальный район Аксайский, городское поселение Аксайское, город Аксай, улица Александра Леонтьева, земельный участок 6а.

Бывший адрес: Ростовская область, р-н Аксайский, г. Аксай, западнее СНТ «Надежда-ИВА».

1.7. Земельному участку с условным кадастровым номером 61:02:0600010:ЗУ21 площадью 184,0 м²:

Ростовская область, муниципальный район Аксайский, городское поселение Аксайское, город Аксай, улица Андрея Языкова, земельный участок 2а.

Бывший адрес: Ростовская область, р-н Аксайский, г. Аксай, западнее СНТ «Надежда-ИВА».

1.8. Земельному участку с условным кадастровым номером 61:02:0600010:ЗУ6 площадью 20007,0 м²:

Ростовская область, муниципальный район Аксайский, городское поселение Аксайское, город Аксай, улица Андрея Языкова, земельный участок 2.

Бывший адрес: Ростовская область, р-н Аксайский, г. Аксай, западнее СНТ «Надежда-ИВА».

1.9. Земельному участку с условным кадастровым номером 61:02:0600010:3У16 площадью 40500,0 м²:

Ростовская область, муниципальный район Аксайский, городское поселение Аксайское, город Аксай, улица Андрея Языкова, земельный участок 4.

Бывший адрес: Ростовская область, р-н Аксайский, г. Аксай, западнее СНТ «Надежда-ИВА».

1.10. Земельному участку с условным кадастровым номером 61:02:0600010:3У11 площадью 19980,0 м²:

Ростовская область, муниципальный район Аксайский, городское поселение Аксайское, город Аксай, улица Андрея Языкова, земельный участок 6.

Бывший адрес: Ростовская область, р-н Аксайский, г. Аксай, западнее СНТ «Надежда-ИВА».

1.11. Земельному участку с условным кадастровым номером 61:02:0600010:3У22 площадью 5810,0 м²:

Ростовская область, муниципальный район Аксайский, городское поселение Аксайское, город Аксай, улица Андрея Языкова, земельный участок 2б.

Бывший адрес: Ростовская область, р-н Аксайский, г. Аксай, западнее СНТ «Надежда-ИВА».

1.12. Земельному участку с условным кадастровым номером 61:02:0600010:3У25 площадью 156,0 м²:

Ростовская область, муниципальный район Аксайский, городское поселение Аксайское, город Аксай, улица Андрея Языкова, земельный участок ба.

Бывший адрес: Ростовская область, р-н Аксайский, г. Аксай, западнее СНТ «Надежда-ИВА».

1.13. Земельному участку с условным кадастровым номером 61:02:0600010:3У33 площадью 1175,0 м²:

Ростовская область, муниципальный район Аксайский, городское поселение Аксайское, город Аксай, улица Андрея Языкова, земельный участок 6б.

Бывший адрес: Ростовская область, р-н Аксайский, г. Аксай, западнее СНТ «Надежда-ИВА».

1.14. Земельному участку с условным кадастровым номером 61:02:0600010:3У24 площадью 126,0 м²:

Ростовская область, муниципальный район Аксайский, городское поселение Аксайское, город Аксай, улица Андрея Языкова, земельный участок бв.

Бывший адрес: Ростовская область, р-н Аксайский, г. Аксай, западнее СНТ «Надежда-ИВА».

1.15. Земельному участку с условным кадастровым номером 61:02:0600010:3У14 площадью 11400,0 м²:

Ростовская область, муниципальный район Аксайский, городское поселение Аксайское, город Аксай, улица Андрея Языкова, земельный участок 4а.

Бывший адрес: Ростовская область, р-н Аксайский, г. Аксай, западнее СНТ «Надежда-ИВА».

1.16. Земельному участку с условным кадастровым номером 61:02:0600010:ЗУ15 площадью 11400,0 м²:

Ростовская область, муниципальный район Аксайский, городское поселение Аксайское, город Аксай, улица Андрея Языкова, земельный участок 4б.

Бывший адрес: Ростовская область, р-н Аксайский, г. Аксай, западнее СНТ «Надежда-ИВА».

1.17. Земельному участку с условным кадастровым номером 61:02:0600010:ЗУ4 площадью 16240,0 м²:

Ростовская область, муниципальный район Аксайский, городское поселение Аксайское, город Аксай, улица Андрея Языкова, земельный участок бг.

Бывший адрес: Ростовская область, р-н Аксайский, г. Аксай, западнее СНТ «Надежда-ИВА».

1.18. Земельному участку с условным кадастровым номером 61:02:0600010:ЗУ5 площадью 20723,0 м²:

Ростовская область, муниципальный район Аксайский, городское поселение Аксайское, город Аксай, улица Владимира Осташкина, земельный участок 1.

Бывший адрес: Ростовская область, р-н Аксайский, г. Аксай, западнее СНТ «Надежда-ИВА».

1.19. Земельному участку с условным кадастровым номером 61:02:0600010:ЗУ28 площадью 184,0 м²:

Ростовская область, муниципальный район Аксайский, городское поселение Аксайское, город Аксай, улица Владимира Осташкина, земельный участок 1а.

Бывший адрес: Ростовская область, р-н Аксайский, г. Аксай, западнее СНТ «Надежда-ИВА».

1.20. Земельному участку с условным кадастровым номером 61:02:0600010:ЗУ30 площадью 37116,0 м²:

Ростовская область, муниципальный район Аксайский, городское поселение Аксайское, город Аксай, улица Владимира Осташкина, земельный участок 3.

Бывший адрес: Ростовская область, р-н Аксайский, г. Аксай, западнее СНТ «Надежда-ИВА».

1.21. Земельному участку с условным кадастровым номером 61:02:0600010:ЗУ29 площадью 126,0 м²:

Ростовская область, муниципальный район Аксайский, городское поселение Аксайское, город Аксай, улица Владимира Осташкина, земельный участок 3а.

Бывший адрес: Ростовская область, р-н Аксайский, г. Аксай, западнее СНТ «Надежда-ИВА».

1.22. Земельному участку с условным кадастровым номером 61:02:0600010:3У23 площадью 3939,0 м²:

Ростовская область, муниципальный район Аксайский, городское поселение Аксайское, город Аксай, улица Владимира Осташкина, земельный участок 5.

Бывший адрес: Ростовская область, р-н Аксайский, г. Аксай, западнее СНТ «Надежда-ИВА».

1.23. Земельному участку с условным кадастровым номером 61:02:0600010:3У17 площадью 2141,0 м²:

Ростовская область, муниципальный район Аксайский, городское поселение Аксайское, город Аксай, улица Владимира Осташкина, земельный участок 7.

Бывший адрес: Ростовская область, р-н Аксайский, г. Аксай, западнее СНТ «Надежда-ИВА».

1.24. Земельному участку с условным кадастровым номером 61:02:0600010:3У13 площадью 16977,0 м²:

Ростовская область, муниципальный район Аксайский, городское поселение Аксайское, город Аксай, улица Александра Иринархова, земельный участок 1/2.

Бывший адрес: Ростовская область, р-н Аксайский, г. Аксай, западнее СНТ «Надежда-ИВА».

1.25. Земельному участку с условным кадастровым номером 61:02:0600010:3У12 площадью 5445,0 м²:

Ростовская область, муниципальный район Аксайский, городское поселение Аксайское, город Аксай, улица Александра Иринархова, земельный участок 3/4.

Бывший адрес: Ростовская область, р-н Аксайский, г. Аксай, западнее СНТ «Надежда-ИВА».

1.26. Земельному участку с условным кадастровым номером 61:02:0600010:3У20 площадью 185,0 м²:

Ростовская область, муниципальный район Аксайский, городское поселение Аксайское, город Аксай, улица Александра Иринархова, земельный участок 3а.

Бывший адрес: Ростовская область, р-н Аксайский, г. Аксай, западнее СНТ «Надежда-ИВА».

1.27. Земельному участку с условным кадастровым номером 61:02:0600010:3У3 площадью 17629,0 м²:

Ростовская область, муниципальный район Аксайский, городское поселение Аксайское, город Аксай, улица Александра Иринархова, земельный участок 5/6.

Бывший адрес: Ростовская область, р-н Аксайский, г. Аксай, западнее СНТ «Надежда-ИВА».

1.28. Земельному участку с условным кадастровым номером 61:02:0600010:3У2 площадью 17929,0 м²:

Ростовская область, муниципальный район Аксайский, городское поселение Аксайское, город Аксай, улица Александра Иринархова, земельный участок 7/8.

Бывший адрес: Ростовская область, р-н Аксайский, г. Аксай, западнее СНТ «Надежда-ИВА».

1.29. Земельному участку с условным кадастровым номером 61:02:0600010:3У1 площадью 17326,0 м²:

Ростовская область, муниципальный район Аксайский, городское поселение Аксайское, город Аксай, улица Александра Иринархова, земельный участок 9/10.

Бывший адрес: Ростовская область, р-н Аксайский, г. Аксай, западнее СНТ «Надежда-ИВА».

1.30. Земельному участку с условным кадастровым номером 61:02:0600010:3У19 площадью 125,0 м²:

Ростовская область, муниципальный район Аксайский, городское поселение Аксайское, город Аксай, улица Владимира Осташкина, земельный участок 6а.

Бывший адрес: Ростовская область, р-н Аксайский, г. Аксай, западнее СНТ «Надежда-ИВА».

1.31. Земельному участку с условным кадастровым номером 61:02:0600010:3У18 площадью 127,0 м²:

Ростовская область, муниципальный район Аксайский, городское поселение Аксайское, город Аксай, улица Владимира Осташкина, земельный участок 8а.

Бывший адрес: Ростовская область, р-н Аксайский, г. Аксай, западнее СНТ «Надежда-ИВА».

2. Контроль за исполнением настоящего постановления возложить на заместителя Главы Администрации Аксайского городского поселения по социальным вопросам.

Глава администрации
Аксайского городского поселения

Е.Н. Камфарин

НАИМЕНОВАНИЕ ОБЪЕКТА АДРЕСАЦИИ:

ПРИСВОЕННЫЙ АДРЕС:

Бывший адрес: Ростовская область, р-н Аксайский, г. Аксай, западнее СНТ «Надежда-ИВА»

МЕСТОПОЛОЖЕНИЕ ОБЪЕКТА АДРЕСАЦИИ:

Российская Федерация, Ростовская область, Аксайский район


ОСНОВАНИЕ ДЛЯ УСТАНОВЛЕНИЯ АДРЕСА:

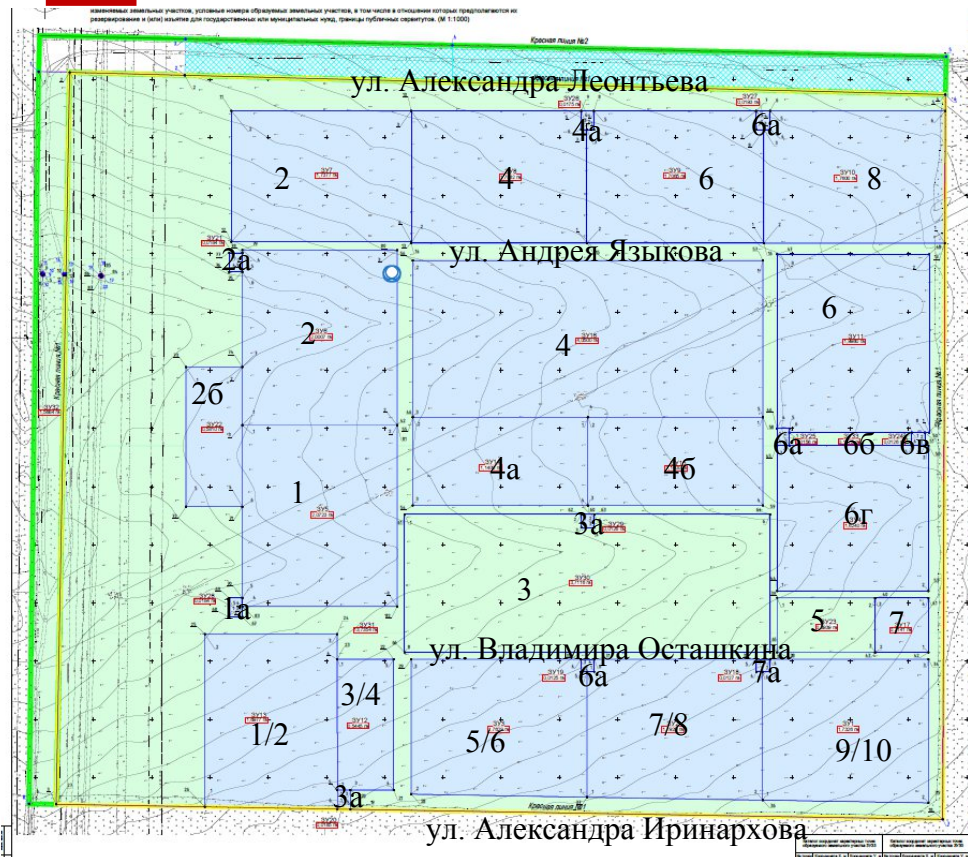
Постановление Администрации Аксайского городского поселения от 18.05.2026 № 351

ЗАЯВИТЕЛЬ: ООО СЗ «ПРОМСТРОЙРОСТОВ»

Условные обозначения:

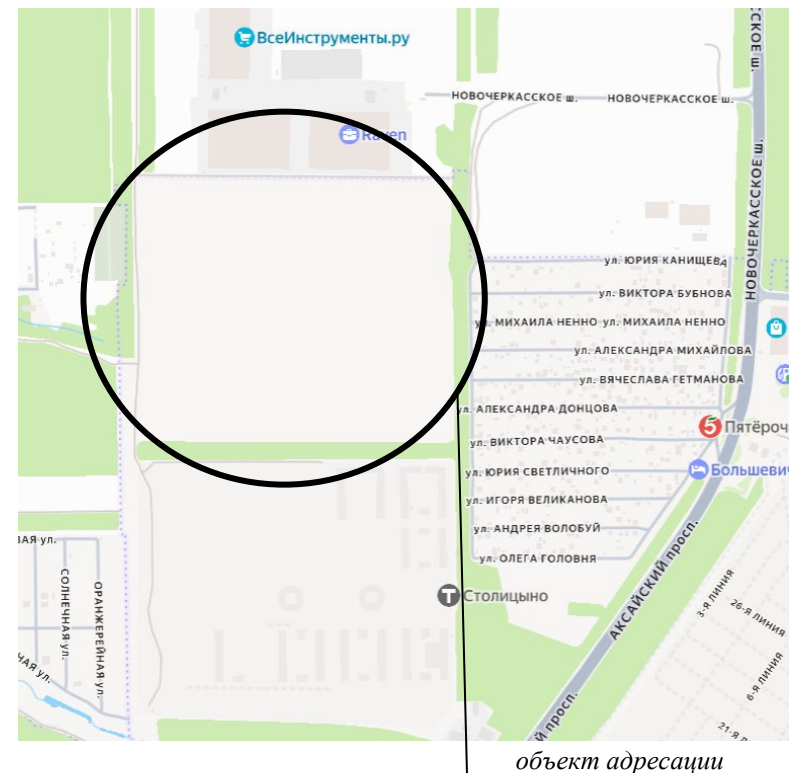
1... - присвоенный адрес

 - земельный участок



СИТУАЦИОННЫЙ ПЛАН

г. Аксай



Администрация Аксайского городского поселения Отдел архитектуры и градостроительства			
Должность	Ф. И. О.	Подпись	Дата
Начальник отдела архитектуры и градостроительства	Скворцова А. Н.		