



**АДМИНИСТРАЦИЯ
АКСАЙСКОГО ГОРОДСКОГО ПОСЕЛЕНИЯ**

ПОСТАНОВЛЕНИЕ

22.05.2026 г.

№ 363

г. Аксай

Об утверждении схемы расположения земельного участка в целях его образования путем перераспределения

Рассмотрев документы от 06.05.2026г. №1401-196676, представленные Комкиным Олегом Юрьевичем, в соответствии со статьей 39.29 Земельного кодекса Российской Федерации, на основании решения Собрания депутатов Аксайского городского поселения от 25.02.2015 № 182 «Об утверждении Положения «Об определении порядка управления и распоряжения земельными участками на территории Аксайского городского поселения», -

ПОСТАНОВЛЯЮ:

1. Утвердить схему расположения земельного участка или земельных участков на кадастровом плане территории (согласно приложению к настоящему постановлению):

- площадь земельного участка 647 кв. м;
- местоположение: Российская Федерация, Ростовская область, муниципальный район Аксайский, городское поселение Аксайское, город Аксай, улица 8 Марта, земельный участок 20г;
- территориальная зона, в границах которой образуется земельный участок – входит в состав зоны жилой застройки первого типа Ж-1/1;
- вид разрешенного использования: Для индивидуального жилищного строительства;
- категория земли: земли населенных пунктов, образуемого в результате перераспределения земельного участка из земель населенных пунктов с кадастровым номером 61:02:0120146:362, площадью 446 кв. м, расположенного по адресу: Российская Федерация, Ростовская область, муниципальный район Аксайский, городское поселение Аксайское, город Аксай, улица 8 Марта, земельный участок 20г, с видом разрешенного использования: Для индивидуального жилищного строительства,

и части земельного участка из земель право государственной собственности на которые не разграничено, площадью 201 кв. м.

2. Комкину Олегу Юрьевичу обеспечить выполнение кадастровых работ в целях государственного кадастрового учета земельного участка, образуемого в результате перераспределения, и обратиться в территориальный орган исполнительной власти, уполномоченный на осуществление государственного кадастрового учета, с заявлением о государственном кадастровом учете такого земельного участка.

3. Срок действия настоящего постановления составляет два года с момента подписания.

4. Комкин Олег Юрьевич имеет право без доверенности обратиться в органы федеральной службы государственной регистрации, кадастра и картографии с заявлением об осуществлении государственного кадастрового учета земельного участка.

5. Контроль за исполнением настоящего постановления возложить на заместителя главы Администрации Аксайского городского поселения по социальным вопросам.

Глава Администрации
Аксайского городского
поселения



Е.Н. Камфарин

Утверждена

(наименование документа об утверждении, включая

наименования органов государственной власти или

органов местного самоуправления, принявших
решение об утверждении схемы или подписавших
оговорение о перераспределении земельных участков)

от _____ № _____

Схема расположения земельного участка или земельных участков на кадастровом плане территории

Условный номер земельного участка — <small>(указывается в схеме, если предусмотрено образование двух и более земельных участков)</small>		
Площадь земельного участка 647 м² <small>(указывается площадь образуемого земельного участка, выделенная с использованием федеральной государственной географической информационной системы, обеспечивающей функционирование единой государственной информационно-кадастровой системы, которой является федеральная государственная географическая информационная система "Единая географическая информационная система пространственного данных" (ЕГИСР - информационная система), или иных геоинформационных и программных средств с верностью до 1 квадратного метра. Указание значения площади земельного участка может быть уточнено при проведении кадастровых работ во время или после проведения)</small>		
Обозначение характерных точек границ	Координаты, м <small>(указываются в случае применения схемы расположения земельного участка с использованием географической информационной системы или иных геоинформационных и программных средств. Записаны координаты, полученные с использованием указанных геоинформационных и программных средств, указывается с верностью до 0,01 метра)</small>	
	X	Y
1	2	3
1	427269,44	2218154,84





1	2	3
2	427275,66	2218158,85
3	427265,60	2218175,85
4	427260,29	2218183,84
5	427241,99	2218172,13
6	427246,70	2218164,28
7	427257,20	2218146,96
1	427269,44	2218154,84



Система координат: МСК-61.2

Масштаб 1:1000

Условные обозначения:

-  — граница образуемого земельного участка,
-  — граница учтенного земельного участка,
-  — граница кадастрового квартала,
-  — характерная точка границы земельного участка.