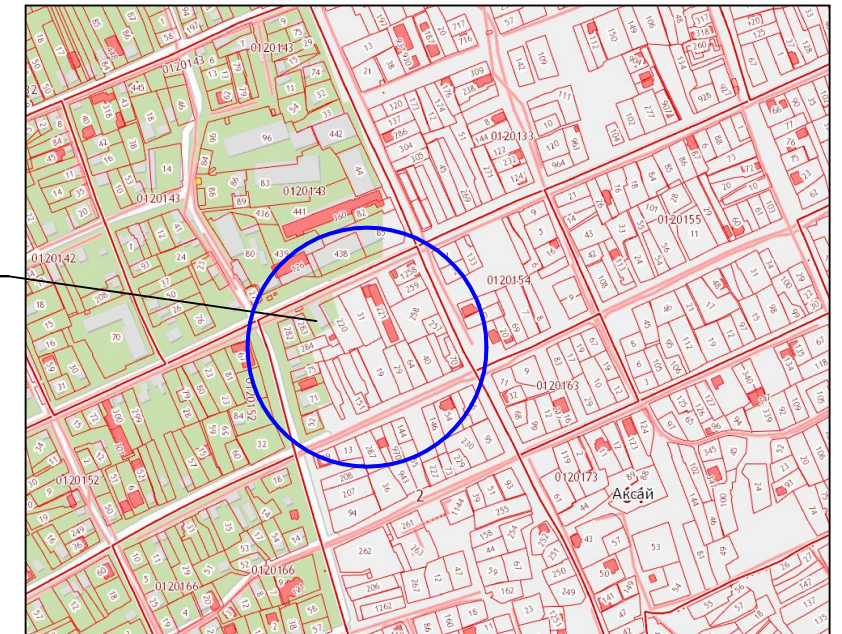


ЧЕРТЕЖ ПЛАНИРОВКИ ТЕРРИТОРИИ.

М 1:1000






Ситуационный план.



Проектируемая территория



УСЛОВНЫЕ ОБОЗНАЧЕНИЯ

-  Образующий земельный участок ЗУ-1
-  Кадастровые границы земельных участков
-  Номер участка
-  Красная линия квартала
-  Жилая застройка

ЭКСПЛИКАЦИЯ:

№ по чертежу	Изменяемые земельные участки	Образующий участок	S образуемого з.у., га.	Вид разрешенного использования. (по классификатору)	Категория земель
1	Земли муниципального образования "Аксайское городское поселение"	Земельный участок - ЗУ1	0,0360	2.3 Блокированная жилая застройка	Земли населенных пунктов

				Проект планировки и проект межевания территории в районе д.178, по ул. Чапаева, г. Аксай, Ростовская область.			
Должность	Ф.И.О.	Подпись	Дата				
Директор	Войнова Т.Г.		2018 г.	Проект планировки территории.	Стадия	Лист	Листов
Архитектор	Пашкова Л.В.		2018 г.		ПП	1	1
Архитектор	Реброва А.А.		2018 г.				
Архитектор	Никольская Е.П.		2018 г.				
Архитектор	Москалец К.А.		2018 г.				
ЧЕРТЕЖ ПЛАНИРОВКИ ТЕРРИТОРИИ. М 1:1000					АМУП "Архитектура и градостроительство"		