


РОССИЙСКАЯ ФЕДЕРАЦИЯ

общество с ограниченной ответственностью

"ПроектГеоСтрой"



**КОРРЕКТИРОВКА ПРОЕКТА МЕЖЕВАНИЯ ТЕРРИТОРИИ,
УТВЕРЖДЕННОГО ПОСТАНОВЛЕНИЯМИ АДМИНИСТРАЦИИ
АКСАЙСКОГО ГОРОДСКОГО ПОСЕЛЕНИЯ ОТ 01.10.2012 № 408, ОТ
26.01.2015 № 28, В ГРАНИЦАХ ЗЕМЕЛЬНЫХ УЧАСТКОВ С
КАДАСТРОВЫМИ НОМЕРАМИ 61:02:0600010:19507;
61:02:0600010:19766; 61:02:0600010:19767; 61:02:0600010:19510;
61:02:0600010:19511; 61:02:0600010:19512; 61:02:0600010:19513;
61:02:0600010:19514; 61:02:0600010:25089.**

ПРОЕКТ МЕЖЕВАНИЯ

ПМ

1202/ПГС-2024-ПМ1


Том 1

2024 г.

РОССИЙСКАЯ ФЕДЕРАЦИЯ

общество с ограниченной ответственностью

"ПроектГеоСтрой"



**КОРРЕКТИРОВКА ПРОЕКТА МЕЖЕВАНИЯ ТЕРРИТОРИИ,
УТВЕРЖДЕННОГО ПОСТАНОВЛЕНИЯМИ АДМИНИСТРАЦИИ
АКСАЙСКОГО ГОРОДСКОГО ПОСЕЛЕНИЯ ОТ 01.10.2012 № 408, ОТ
26.01.2015 № 28, В ГРАНИЦАХ ЗЕМЕЛЬНЫХ УЧАСТКОВ С
КАДАСТРОВЫМИ НОМЕРАМИ 61:02:0600010:19507;
61:02:0600010:19766; 61:02:0600010:19767; 61:02:0600010:19510;
61:02:0600010:19511; 61:02:0600010:19512; 61:02:0600010:19513;
61:02:0600010:19514; 61:02:0600010:25089.**

ПРОЕКТ МЕЖЕВАНИЯ

ПМ

1202/ПГС-2024-ПМ1

Том 1

Директор

Назаренко А.В.

Главный инженер проекта

Назаренко А.В.

2024 г.

СОДЕРЖАНИЕ

Обозначение	Наименование	Стр.
1	2	3
Том 1	ПРОЕКТ МЕЖЕВАНИЯ	
	Содержание	3
	Справка главного инженера проекта.	4
	Состав проекта межевания.	5
	Пояснительная записка	6
	1.Перечень и сведения о площади образуемых земельных участков, в том числе возможные способы их образования	6
	2. Перечень и сведения о площади образуемых земельных участков, которые будут отнесены к территориям общего пользования	12
	3.Сведения о границах территории, в отношении которой подготовлен проект межевания, содержащие перечень координат характерных точек этих границ в системе координат мск-61 (зона 2)	13
	4.Каталог координат красных линий	13
	ГРАФИЧЕСКАЯ ЧАСТЬ	15
Лист 1	Чертеж межевания территории. М1:500	
Лист 2	Чертеж границ образуемых и изменяемых земельных участков. М 1:500	
Лист 3	Чертеж границ образуемых и (или) изменяемых земельных участков/зон.земельный участок с УН 61:02:0600010:19507:3У1. Этап 1	
Лист 4	Чертеж границ образуемых и (или) изменяемых земельных участков/зон.земельный участок с УН 61:02:0600010:19507:3У1.1-1.9. Этап 2,3	

Взамен инв.№						
Подпись и дата						
Инв.№ подл	1202/ПГС-2024-ПМ1-С					
	Изм	Кол.уч.	Лист	№ док.	Подпись	Дата
	ГИП	Назаренко				
	ГАП					
	Н. контр.					
Разработал						
Содержание				Стадия	Лист	Листов
				П	1	1
				ООО «ПроектГеоСтрой»		

СПРАВКА ГЛАВНОГО ИНЖЕНЕРА ПРОЕКТА.

Проектная документация разработана в соответствии с документами об использовании земельного участка, заданием на проектирование, техническими регламентами, действующими нормами и правилами (СНиП, СП), в том числе устанавливающими требования по обеспечению безопасной эксплуатации зданий, строений, сооружений и безопасного использования прилегающих к ним территорий, и с соблюдением технических условий.

Технические решения, принятые в проекте межевания территории в указанных границах, соответствуют требованиям экологических, санитарно-технических, противопожарных и других норм, действующих на территории Российской Федерации, и обеспечивают безопасную для жизни и здоровья людей эксплуатацию объекта при соблюдении предусмотренных проектом мероприятий.

Проектом предусмотрено выполнение 3-х этапов работ, а именно:

ЭТАП 1- Образование земельного участка (ЗУ) для исключения вклинивания, вкрапливания, изломанности границ и чересполосицы, посредством перераспределения исходного ЗУ с кадастровым номером (КН) 61:02:0600010:19507, с землями государственная собственность на которые не разграничена с КН 61:02:0600010.

ЭТАП 2- Образование девяти земельных участков, посредством раздела исходного ЗУ с условным номером (КН) 61:02:0600010:19507:ЗУ1

ЭТАП 3- Изменение ВРИ образованных ЗУ.

Взамен инв.№											
Подпись и дата											
Инв.№ подл							1202/ПГС-2024-ПМ-СГИП				
		Изм	Кол.уч.	Лист	№ док.	Подпись	Дата				
		ГИП		Назаренко				Справка главного инженера проекта	Стадия	Лист	Листов
		ГАП					П		1	1	
		Н. контр.					ООО «ПроектГеоСтрой»				
	Разработал										

СОСТАВ ПРОЕКТА МЕЖЕВАНИЯ.

№ Тома	Обозначение	Наименование	Примечания
1	2	3	4
Проект межевания			
1	1202/ПГС-2024-ПМ1	Проект межевания. Основная часть	
2	1202/ПГС-2024-ПМ2	Проект межевания. Материалы по обоснованию	

Взамен инв. №						
Подпись и дата						
Инв. № подл	1202/ПГС-2024-ППМ-СП					
	Изм	Кол.уч.	Лист	№ док.	Подпись	Дата
	ГИП		Назаренко			
	ГАП					
	Н. контр.					
	Разработал					
Состав проекта				Стадия	Лист	Листов
				П	1	1
				ООО «ПроектГеоСтрой»		

ПОЯСНИТЕЛЬНАЯ ЗАПИСКА

1.Перечень и сведения о площади образуемых земельных участков, в том числе возможные способы их образования

ЭТАП 1

ОБОЗНАЧЕНИЕ ЗЕМЕЛЬНОГО УЧАСТКА 61:02:0600010:19507:ЗУ1		
Площадь образуемого земельного участка	6 610 кв.м.	
Возможные способы образования земельного участка	Перераспределение ЗУ с КН 61:02:0600010:19507 с землями государственная собственность на которые не разграничена с КН 61:02:0600010	
Вид разрешенного использования	Оказание услуг связи	
Категория земель	Земли населенных пунктов	
Обозначение характерных точек границ земельного участка 61:02:0600010:19507:ЗУ1	Координаты точек	
	X	Y
7	429985.38	2215879.84
8	429982.20	2215888.40
9	429970.71	2215881.09
10	429968.59	2215880.33
11	429952.37	2215874.50
12	429950.04	2215848.45
13	429948.12	2215826.99
14	429945.89	2215802.09
15	429943.66	2215777.19
16	429941.43	2215752.29
17	429939.21	2215727.39
18	429936.98	2215702.49
19	429934.75	2215677.59
20	429914.83	2215679.37
21	429913.83	2215668.24
н.1	429912.60	2215654.47
н.2	429932.56	2215653.10
н.3	429942.52	2215652.27
н.4	429958.56	2215650.93
н.5	429977.69	2215856.52
н.6	429979.23	2215873.14
7	429985.38	2215879.84

						1202/ПГС-2024-ПМ1-ПЗ					
Изм	Кол.уч.	Лист	№ док.	Подпись	Дата						
ГИП		Назаренко				Пояснительная записка			Стадия	Лист	Листов
ГАП									П	1	9
Н. контр.						ООО «ПроектГеоСтрой»					
Разработал											

ЭТАП 2

ОБОЗНАЧЕНИЕ ЗЕМЕЛЬНОГО УЧАСТКА 61:02:0600010:19507:ЗУ1.1		
Площадь образуемого земельного участка	2 646 кв.м.	
Возможные способы образования земельного участка	Раздел ЗУ с КН 61:02:0600010:19507:ЗУ1	
Вид разрешенного использования	Оказание услуг связи	
Категория земель	Земли населенных пунктов	
Обозначение характерных точек границ земельного участка 61:02:0600010:19507:ЗУ1.1	Координаты точек	
	X	Y
1	429942.52	2215652.27
н.2	429945.29	2215683.17
н.3	429948.03	2215713.79
н.6	429950.75	2215744.22
н.7	429953.46	2215774.45
н.10	429956.15	2215804.48
н.11	429958.82	2215834.31
н.13	429960.19	2215849.59
4	429979.23	2215873.14
5	429985.38	2215879.84
6	429982.20	2215888.40
7	429970.71	2215881.09
8	429968.59	2215880.33
9	429952.37	2215874.50
10	429950.04	2215848.45
11	429948.12	2215826.99
12	429945.89	2215802.09
13	429943.66	2215777.19
14	429941.43	2215752.29
15	429939.21	2215727.39
16	429936.98	2215702.49
17	429934.75	2215677.59
21	429932.56	2215653.10
1	429942.52	2215652.27

ОБОЗНАЧЕНИЕ ЗЕМЕЛЬНОГО УЧАСТКА 61:02:0600010:19507:ЗУ1.2		
Площадь образуемого земельного участка	496 кв.м.	
Возможные способы образования земельного участка	Раздел ЗУ с КН 61:02:0600010:19507:ЗУ1	

Взамен инв.№	
Подпись и дата	
Инв.№ подл	

Изм	Кол.уч.	Лист	№ док.	Подпись	Дата

1202/ПГС-2024-ПМ1-ПЗ

Лист

2

Вид разрешенного использования	Оказание услуг связи	
Категория земель	Земли населенных пунктов	
Обозначение характерных точек границ земельного участка 61:02:0600010:19507:ЗУ1.2	Координаты точек	
	X	Y
17	429934.75	2215677.59
18	429914.83	2215679.37
19	429913.83	2215668.24
20	429912.60	2215654.47
21	429932.56	2215653.10
17	429934.75	2215677.59

ОБОЗНАЧЕНИЕ ЗЕМЕЛЬНОГО УЧАСТКА 61:02:0600010:19507:ЗУ1.3		
Площадь образуемого земельного участка	500 кв.м.	
Возможные способы образования земельного участка	Раздел ЗУ с КН 61:02:0600010:19507:ЗУ1	
Вид разрешенного использования	Оказание услуг связи	
Категория земель	Земли населенных пунктов	
Обозначение характерных точек границ земельного участка 61:02:0600010:19507:ЗУ1.3	Координаты точек	
	X	Y
1	429942.52	2215652.27
2	429958.56	2215650.93
н.1	429961.42	2215681.67
н.2	429945.29	2215683.17
1	429942.52	2215652.27

ОБОЗНАЧЕНИЕ ЗЕМЕЛЬНОГО УЧАСТКА 61:02:0600010:19507:ЗУ1.4		
Площадь образуемого земельного участка	500 кв.м.	
Возможные способы образования земельного участка	Раздел ЗУ с КН 61:02:0600010:19507:ЗУ1	
Вид разрешенного использования	Оказание услуг связи	
Категория земель	Земли населенных пунктов	
Обозначение характерных точек границ земельного участка 61:02:0600010:19507:ЗУ1.4	Координаты точек	
	X	Y
н.1	429961.42	2215681.67
н.4	429964.27	2215712.28
н.3	429948.03	2215713.79

Иньв.№ подл	
Подпись и дата	
Взамен инв.№	

Изм	Кол.уч.	Лист	№ док.	Подпись	Дата

1202/ПГС-2024-ПМ1-ПЗ

Лист

3

н.2	429945.29	2215683.17
н.1	429961.42	2215681.67

ОБОЗНАЧЕНИЕ ЗЕМЕЛЬНОГО УЧАСТКА 61:02:0600010:19507:ЗУ1.5		
Площадь образуемого земельного участка	500 кв.м.	
Возможные способы образования земельного участка	Раздел ЗУ с КН 61:02:0600010:19507:ЗУ1	
Вид разрешенного использования	Оказание услуг связи	
Категория земель	Земли населенных пунктов	
Обозначение характерных точек границ земельного участка 61:02:0600010:19507:ЗУ1.5	Координаты точек	
	X	Y
н.4	429964.27	2215712.28
н.5	429967.10	2215742.70
н.6	429950.75	2215744.22
н.3	429948.03	2215713.79
н.4	429964.27	2215712.28

ОБОЗНАЧЕНИЕ ЗЕМЕЛЬНОГО УЧАСТКА 61:02:0600010:19507:ЗУ1.6		
Площадь образуемого земельного участка	500 кв.м.	
Возможные способы образования земельного участка	Раздел ЗУ с КН 61:02:0600010:19507:ЗУ1	
Вид разрешенного использования	Оказание услуг связи	
Категория земель	Земли населенных пунктов	
Обозначение характерных точек границ земельного участка 61:02:0600010:19507:ЗУ1.6	Координаты точек	
	X	Y
н.5	429967.10	2215742.70
н.8	429969.91	2215772.92
н.7	429953.46	2215774.45
н.6	429950.75	2215744.22
н.5	429967.10	2215742.70

ОБОЗНАЧЕНИЕ ЗЕМЕЛЬНОГО УЧАСТКА 61:02:0600010:19507:ЗУ1.7		
Площадь образуемого земельного участка	500 кв.м.	
Возможные способы образования	Раздел ЗУ с КН 61:02:0600010:19507:ЗУ1	

Взамен инв.№	
Подпись и дата	
Инв.№ подл	

Изм	Кол.уч.	Лист	№ док.	Подпись	Дата

1202/ПГС-2024-ПМ1-ПЗ

Лист

4

земельного участка		
Вид разрешенного использования	Оказание услуг связи	
Категория земель	Земли населенных пунктов	
Обозначение характерных точек границ земельного участка 61:02:0600010:19507:ЗУ1.7	Координаты точек	
	X	Y
н.8	429969.91	2215772.92
н.9	429972.70	2215802.94
н.10	429956.15	2215804.48
н.7	429953.46	2215774.45
н.8	429969.91	2215772.92

ОБОЗНАЧЕНИЕ ЗЕМЕЛЬНОГО УЧАСТКА 61:02:0600010:19507:ЗУ1.8		
Площадь образуемого земельного участка	500 кв.м.	
Возможные способы образования земельного участка	Раздел ЗУ с КН 61:02:0600010:19507:ЗУ1	
Вид разрешенного использования	Оказание услуг связи	
Категория земель	Земли населенных пунктов	
Обозначение характерных точек границ земельного участка 61:02:0600010:19507:ЗУ1.8	Координаты точек	
	X	Y
н.9	429972.70	2215802.94
н.12	429975.48	2215832.76
н.11	429958.82	2215834.31
н.10	429956.15	2215804.48
н.9	429972.70	2215802.94

ОБОЗНАЧЕНИЕ ЗЕМЕЛЬНОГО УЧАСТКА 61:02:0600010:19507:ЗУ1.9		
Площадь образуемого земельного участка	469 кв.м.	
Возможные способы образования земельного участка	Раздел ЗУ с КН 61:02:0600010:19507:ЗУ1	
Вид разрешенного использования	Оказание услуг связи	
Категория земель	Земли населенных пунктов	
Обозначение характерных точек границ земельного участка 61:02:0600010:19507:ЗУ1.9	Координаты точек	
	X	Y
н.12	429975.48	2215832.76
3	429977.69	2215856.52
4	429979.23	2215873.14

Взамен инв.№	
Подпись и дата	
Инв.№ подл	

Изм	Кол.уч.	Лист	№ док.	Подпись	Дата

1202/ПГС-2024-ПМ1-ПЗ

н.13	429960.19	2215849.59
н.11	429958.82	2215834.31

ЭТАП 3

Изменение вида разрешенного использования (ВРИ) земельным участкам согласно градостроительного регламента, а именно:

- земельному участку с УН 61:02:0600010:19507:3У1.1 площадью 2 646 м² установить ВРИ – Улично-дорожная сеть;
- земельному участку с УН 61:02:0600010:19507:3У1.2 площадью 496 м² установить ВРИ – Для индивидуального жилищного строительства;
- земельному участку с УН 61:02:0600010:19507:3У1.3 площадью 500 м² установить ВРИ – Для индивидуального жилищного строительства;
- земельному участку с УН 61:02:0600010:19507:3У1.4 площадью 500 м² установить ВРИ – Для индивидуального жилищного строительства;
- земельному участку с УН 61:02:0600010:19507:3У1.5 площадью 500 м² установить ВРИ – Для индивидуального жилищного строительства;
- земельному участку с УН 61:02:0600010:19507:3У1.6 площадью 500 м² установить ВРИ – Для индивидуального жилищного строительства;
- земельному участку с УН 61:02:0600010:19507:3У1.7 площадью 500 м² установить ВРИ – Для индивидуального жилищного строительства;
- земельному участку с УН 61:02:0600010:19507:3У1.8 площадью 500 м² установить ВРИ – Для индивидуального жилищного строительства;
- земельному участку с УН 61:02:0600010:19507:3У1.9 площадью 469 м² установить ВРИ – Благоустройство территории.

Взамен инв.№	
Подпись и дата	
Инв.№ подл	

Изм	Кол.уч.	Лист	№ док.	Подпись	Дата	1202/ПГС-2024-ПМ1-ПЗ

2. Перечень и сведения о площади образуемых земельных участков, которые будут отнесены к территориям общего пользования

ЗЕМЕЛЬНЫЙ УЧАСТОК 61:02:0600010:19507:ЗУ1.1		
Площадь образуемого земельного участка	2 646 кв.м.	
Вид разрешенного использования	Улично-дорожная сеть	
Категория земель	Земли населенных пунктов	
Обозначение характерных точек границ земельного участка 61:02:0600010:19507:ЗУ1.1	Координаты точек	
	X	Y
1	429942.52	2215652.27
н.2	429945.29	2215683.17
н.3	429948.03	2215713.79
н.6	429950.75	2215744.22
н.7	429953.46	2215774.45
н.10	429956.15	2215804.48
н.11	429958.82	2215834.31
н.13	429960.19	2215849.59
4	429979.23	2215873.14
5	429985.38	2215879.84
6	429982.20	2215888.40
7	429970.71	2215881.09
8	429968.59	2215880.33
9	429952.37	2215874.50
10	429950.04	2215848.45
11	429948.12	2215826.99
12	429945.89	2215802.09
13	429943.66	2215777.19
14	429941.43	2215752.29
15	429939.21	2215727.39
16	429936.98	2215702.49
17	429934.75	2215677.59
21	429932.56	2215653.10
1	429942.52	2215652.27

ЗЕМЕЛЬНЫЙ УЧАСТОК 61:02:0600010:19507:ЗУ1.9	
Площадь образуемого земельного участка	469 кв.м.
Вид разрешенного использования	Благоустройство территории
Категория земель	Земли населенных пунктов

Взамен инв.№	
Подпись и дата	
Инв.№ подл	

Изм	Кол.уч.	Лист	№ док.	Подпись	Дата
-----	---------	------	--------	---------	------

1202/ПГС-2024-ПМ1-ПЗ

Лист

7

Обозначение характерных точек границ земельного участка 61:02:0600010:19507:3У1.9	Координаты точек	
	X	Y
н.12	429975.48	2215832.76
3	429977.69	2215856.52
4	429979.23	2215873.14
н.13	429960.19	2215849.59
н.11	429958.82	2215834.31

3.Сведения о границах территории, в отношении которой подготовлен проект межевания, содержащие перечень координат характерных точек этих границ в системе координат мск-61 (зона 2)

№п.п	Координаты точек	
	X	Y
1	429958.56	2215650.93
2	429979.23	2215873.14
3	429985.38	2215879.84
4	429982.20	2215888.40
5	429970.71	2215881.09
6	429933.29	2215867.64
7	429930.41	2215853.53
8	429912.60	2215654.47
1	429958.56	2215650.93

4.Каталог координат красных линий

Координаты точек		
№ квартала	1	
№ точки	X	Y
1	429912.60	2215654.47
2	429932.56	2215653.10
3	429952.37	2215874.50
4	429968.59	2215880.33
5	429939.08	2216017.34
6	429879.59	2216003.41
7	429919.80	2215818.63
8	429869.76	2215806.91
9	429902.82	2215655.14
1	429912.60	2215654.47

Взамен инв.№	
Подпись и дата	
Инв.№ подл	

Изм	Кол.уч.	Лист	№ док.	Подпись	Дата
-----	---------	------	--------	---------	------

1202/ПГС-2024-ПМ1-ПЗ

Лист

8

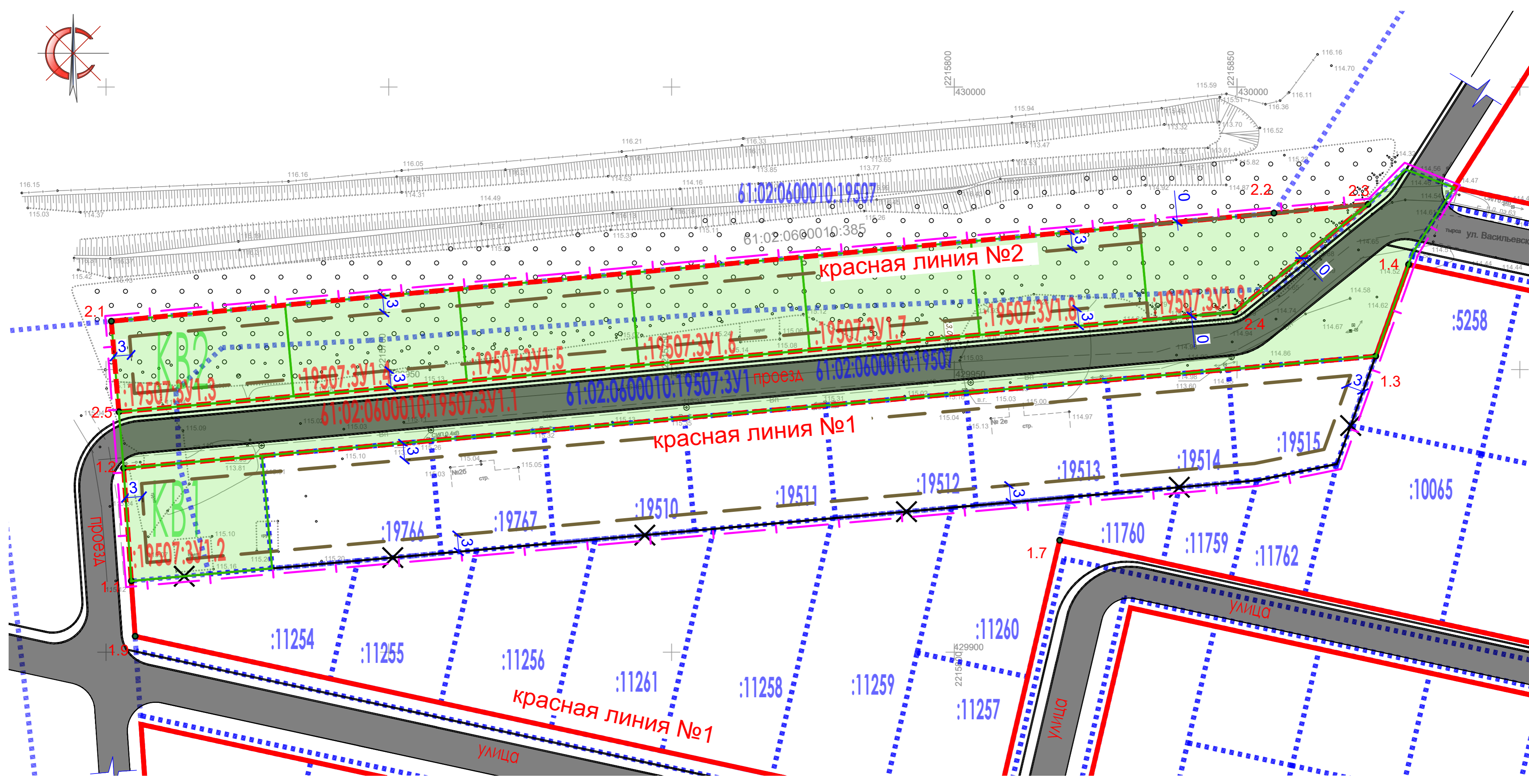
Координаты точек		
№ квартала	2	
№ точки	X	Y
1	429958.56	2215650.93
2	429977.69	2215856.52
3	429979.23	2215873.14
4	429960.19	2215849.59
5	429942.52	2215652.27
1	429958.56	2215650.93

Инв.№ подл	Подпись и дата	Взамен инв.№							1202/ПГС-2024-ПМ1-ПЗ	Лист
										9
			Изм	Кол.уч.	Лист	№ док.	Подпись	Дата		

ГРАФИЧЕСКАЯ ЧАСТЬ

ПРОЕКТ МЕЖЕВАНИЯ ТЕРРИТОРИИ

ЧЕРТЕЖ МЕЖЕВАНИЯ ТЕРРИТОРИИ. М 1:500



УСЛОВНЫЕ ОБОЗНАЧЕНИЯ:

- граница проектирования
- красные линии (сущ.)
- красные линии (проект.)
- красные линии (отмен.)
- улично-дорожная сеть
- точка угла поворота красной линии
- границы земельного участка согласно ГКН
- границы изменяемых, формируемых земельных участков
- линии отступа от красных линий (в целях определения мест допустимого размещения зданий, строений, сооружений)

КООРДИНАТЫ КРАСНОЙ ЛИНИИ		
элемент планировочной структуры, №	1	
№ точки	X, м	Y, м
1	429912.60	2215654.47
2	429932.56	2215653.10
3	429952.37	2215874.50
4	429968.59	2215880.33
5	429939.08	2216017.34
6	429879.59	2216003.41
7	429919.80	2215818.63
8	429869.76	2215806.91
9	429902.82	2215655.14

КООРДИНАТЫ КРАСНОЙ ЛИНИИ		
элемент планировочной структуры, №	2	
№ точки	X, м	Y, м
1	429958.56	2215650.93
2	429977.69	2215856.52
3	429979.23	2215873.14
4	429960.19	2215849.59
5	429942.52	2215652.27

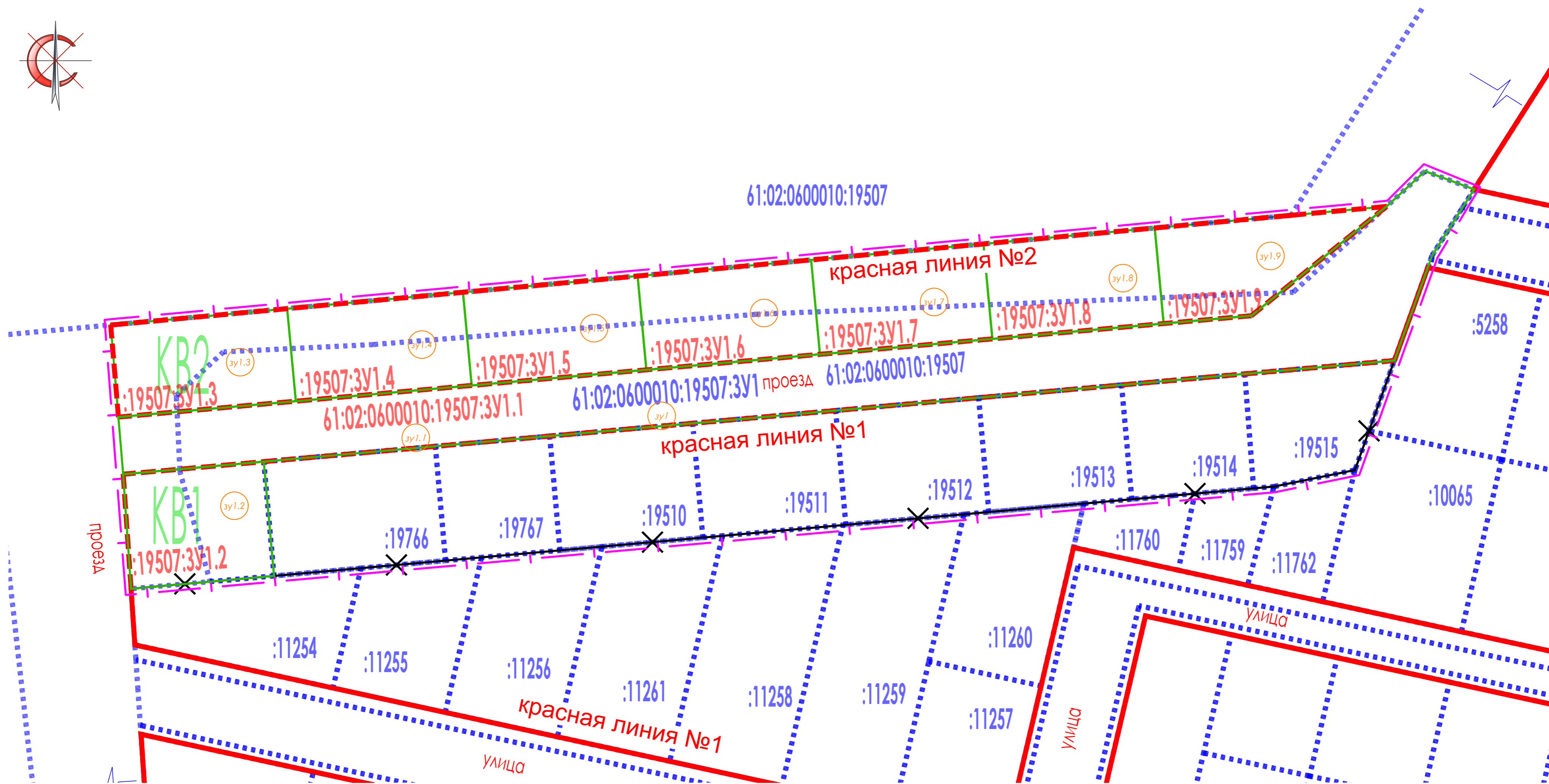
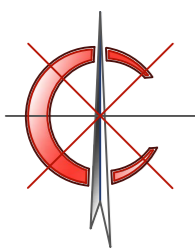
					1202/ПГС-2024-ПМ1		
Корректировка проекта межевания территории, утвержденного постановлениями Администрации Аксайского городского поселения от 01.10.2012 № 408, от 26.01.2015 № 28, в границах земельных участков с кадастровыми номерами 61:02:0600010:19507; 61:02:0600010:19766; 61:02:0600010:19767; 61:02:0600010:19510; 61:02:0600010:19511; 61:02:0600010:19512; 61:02:0600010:19513; 61:02:0600010:19514; 61:02:0600010:25089.							
Изм.	Кол.уч.	Лист	№подк.	Подпись	Дата	ПРОЕКТ МЕЖЕВАНИЯ. ОСНОВНАЯ ЧАСТЬ	
Директор	Назаренко А.В.					Стадия	Лист
ГИП	Назаренко А.В.					П	1
Разработал						Листов	4
Чертеж межевания территории. М 1:500						ООО "ПроектГеоСтрой"	
Формат А-0.							

Согласовано
 Взам. инв. №
 Подпись и дата
 Инв. № подл.

ПРОЕКТ МЕЖЕВАНИЯ ТЕРРИТОРИИ

ЧЕРТЕЖ ГРАНИЦ ОБРАЗУЕМЫХ И ИЗМЕНЯЕМЫХ ЗЕМЕЛЬНЫХ УЧАСТКОВ.

М 1:500



УСЛОВНЫЕ ОБОЗНАЧЕНИЯ:

- граница проектирования
- красные линии (сущ.)
- красные линии (проект.)
- красные линии (отмен.)
- границы земельного участка согласно ГКН
- границы изменяемых, формируемых земельных участков
- условный номер земельного участка

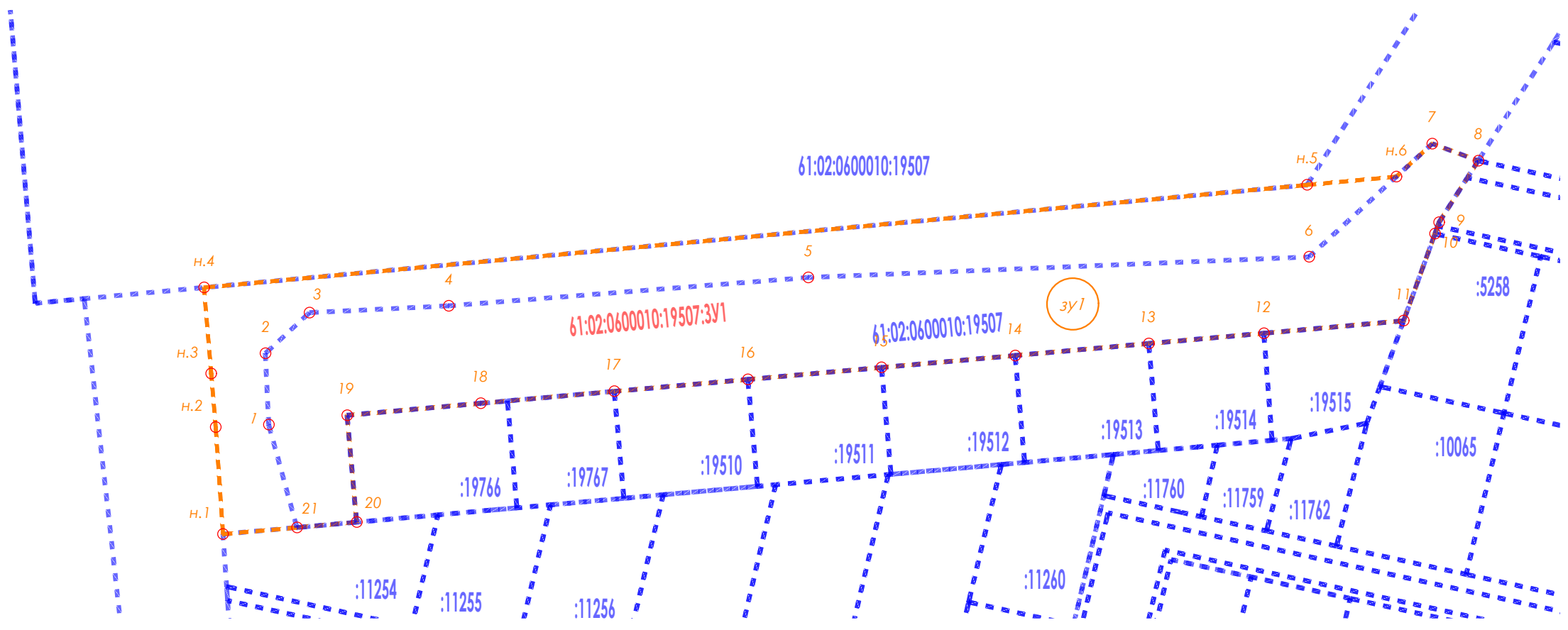
						1202/ПГС-2024-ПМ1			
						Корректировка проекта межевания территории, утвержденного постановлениями Администрации Аксайского городского поселения от 01.10.2012 № 408, от 26.01.2015 № 28, в границах земельных участков с кадастровыми номерами 61:02:0600010:19507; 61:02:0600010:19766; 61:02:0600010:19767; 61:02:0600010:19510; 61:02:0600010:19511; 61:02:0600010:19512; 61:02:0600010:19513; 61:02:0600010:19514; 61:02:0600010:25089.			
Изм.	Кол.уч.	Лист	№ док.	Подпись	Дата	ПРОЕКТ МЕЖЕВАНИЯ. ОСНОВНАЯ ЧАСТЬ	Стадия	Лист	Листов
Директор	Назаренко А.В.						П	2	4
ГИП	Назаренко А.В.								
Разработал						Чертеж границ образуемых и изменяемых земельных участков. ММ1:500	ООО "ПроектГеоСтрой"		
							Формат А-0.		

Согласовано	
Взам. инв. №	
Подпись и дата	
Инв. № подл.	

ЧЕРТЕЖ ГРАНИЦ ОБРАЗУЕМЫХ И (ИЛИ) ИЗМЕНЯЕМЫХ ЗЕМЕЛЬНЫХ УЧАСТКОВ/ЗОН. ЗЕМЕЛЬНЫЙ УЧАСТОК С УН 61:02:0600010:19507:ЗУ1. ЭТАП 1

СВЕДЕНИЯ О ИЗМЕНЯЕМЫХ, ФОРМИРУЕМЫХ ЗЕМЕЛЬНЫХ УЧАСТКОВ												
Кадастровый номер исходного з/у	Площадь исходного з/у кв.м.	Адрес месторасположения исходного	№ уч по гп.	Категория земли исходного з/у	Вид разрешенного использования исходного земельного участка	№ уч по гп.	Условный номер изменяемого, формируемого земельного участка	Площадь изменяемого, формируемого земельного участка кв.м.	Метод образования з/у	Вид разрешенного использования изменяемого, формируемого земельного участка(проект.)	Вид ограничений изменяемого, формируемого земельного участка	Права собственности изменяемого, формируемого земельного участка
61:02:0600010:19507	4 150	Ростовская область, Аксайский район, г. Аксай	з/у1	Земли населенных пунктов	Оказание услуг связи	з/у1.1	61:02:0600010:19507:ЗУ1	6 610	Перераспределение	Оказание услуг связи	-	Частная собственность
61:02:0600010	-	Ростовская область, Аксайский район, г. Аксай	-									

61:02:0600010:19507:ЗУ1		
№ точки	X, м	Y, м
КООРДИНАТЫ ИЗМЕНЯЕМЫХ, ФОРМИРУЕМЫХ ЗЕМЕЛЬНЫХ УЧАСТКОВ		
7	429985.38	2215879.84
8	429982.20	2215888.40
9	429970.71	2215881.09
10	429968.59	2215880.33
11	429952.37	2215874.50
12	429950.04	2215848.45
13	429948.12	2215826.99
14	429945.89	2215802.09
15	429943.66	2215777.19
16	429941.43	2215752.29
17	429939.21	2215727.39
18	429936.98	2215702.49
19	429934.75	2215677.59
20	429914.83	2215679.37
21	429913.83	2215668.24
н.1	429912.60	2215654.47
н.2	429932.56	2215653.10
н.3	429942.52	2215652.27
н.4	429958.56	2215650.93
н.5	429977.69	2215856.52
н.6	429979.23	2215873.14
7	429985.38	2215879.84



Примечание:
1. Данный чертеж см. совместно с л. 1, данного комплекта чертежей раздела 3 графической части "Проект межевания территории. Основная часть"

Согласовано	
Взам. инв. №	
Подпись и дата	
Инв. № подл.	

- УСЛОВНЫЕ ОБОЗНАЧЕНИЯ:**
- граница земельного участка согласно ГКН
 - кадастровый № земельного участка согласно ГКН
 - граница изменяемых, формируемых земельных участков
 - № точ. угла поворота изменяемых, формируемых земельных участков
 - условный кадастровый № изменяемых, формируемых земельных участков

						1202/ПГС-2024-ПМ1			
						Корректировка проекта межевания территории, утвержденного постановлениями Администрации Аксайского городского поселения от 01.10.2012 № 408, от 26.01.2015 № 28, в границах земельных участков с кадастровыми номерами 61:02:0600010:19507; 61:02:0600010:19766; 61:02:0600010:19767; 61:02:0600010:19510; 61:02:0600010:19511; 61:02:0600010:19512; 61:02:0600010:19513; 61:02:0600010:19514; 61:02:0600010:25089.			
Изм.	Кол.уч.	Лист	№док.	Подпись	Дата	ПРОЕКТ МЕЖЕВАНИЯ. ОСНОВНАЯ ЧАСТЬ	Стадия	Лист	Листов
Директор				Назаренко А.В.			П	3	4
ГИП				Назаренко А.В.					
Разработал						Чертеж границ образуемых и (или) изменяемых земельных участков/зон. земельный участок с УН 61:02:0600010:19507:ЗУ1. Этап 1	ООО "ПроектГеоСтрой"		
							Формат А-0.		

ЧЕРТЕЖ ГРАНИЦ ОБРАЗУЕМЫХ И (ИЛИ) ИЗМЕНЯЕМЫХ ЗЕМЕЛЬНЫХ УЧАСТКОВ/ЗОН.
ЗЕМЕЛЬНЫЙ УЧАСТОК С УН 61:02:0600010:19507:ЗУ1.1-1.9. ЭТАП 2,3

СВЕДЕНИЯ О ИЗМЕНЯЕМЫХ, ФОРМИРУЕМЫХ ЗЕМЕЛЬНЫХ УЧАСТКАХ

Кадastroвый номер исходного з/у	Площадь исходного з/у кв.м.	Адрес месторасположения исходного з/у	№ уч по пл.	Категория земли исходного з/у	Вид разрешенного использования исходного земельного участка	ЭТАП 2				ЭТАП 3				
						№ уч по пл.	Условный номер образуемого земельного участка	Площадь образуемого земельного участка кв.м.	Метод образования з/у	Вид разрешенного использования образуемого земельного участка (проект.)	Вид ограничений образуемого земельного участка	Права собственности образуемого земельного участка	Вид разрешенного использования образуемого земельного участка (проект.)	Права собственности образуемого земельного участка
61:02:0600010:19507:ЗУ1	6610	Ростовская область, Аксайский район, г. Аксай	ЗУ1.1	Земли населенных пунктов	Оказание услуг связи	ЗУ1.1	61:02:0600010:19507:ЗУ1.1	2 646	Раздел (остаток)	Оказание услуг связи	-	Частная собственность	Улично-дорожная сеть	Муниципальная
						ЗУ1.2	61:02:0600010:19507:ЗУ1.2	496	Раздел	Оказание услуг связи	-	Частная собственность	Для индивидуального жилищного строительства	Частная собственность
						ЗУ1.3	61:02:0600010:19507:ЗУ1.3	500	Раздел	Оказание услуг связи	-	Частная собственность		
						ЗУ1.4	61:02:0600010:19507:ЗУ1.4	500	Раздел	Оказание услуг связи	-	Частная собственность		
						ЗУ1.5	61:02:0600010:19507:ЗУ1.5	500	Раздел	Оказание услуг связи	-	Частная собственность		
						ЗУ1.6	61:02:0600010:19507:ЗУ1.6	500	Раздел	Оказание услуг связи	-	Частная собственность		
						ЗУ1.7	61:02:0600010:19507:ЗУ1.7	500	Раздел	Оказание услуг связи	-	Частная собственность		
						ЗУ1.8	61:02:0600010:19507:ЗУ1.8	500	Раздел	Оказание услуг связи	-	Частная собственность		
						ЗУ1.9	61:02:0600010:19507:ЗУ1.9	469	Раздел	Оказание услуг связи	-	Частная собственность	Благоустройство территории	Муниципальная

61:02:0600010:19507:ЗУ1.1

№ точки	X, м	Y, м
1	429942.52	2215652.27
н.2	429945.29	2215683.17
н.3	429948.03	2215713.79
н.6	429950.75	2215744.22
н.7	429953.46	2215774.45
н.10	429956.15	2215804.48
н.11	429958.82	2215834.31
н.13	429960.19	2215849.59
4	429979.23	2215873.14
5	429985.38	2215879.84
6	429982.20	2215888.40
7	429970.71	2215881.09
8	429968.59	2215880.33
9	429952.37	2215874.50
10	429950.04	2215848.45
11	429948.12	2215826.99
12	429945.89	2215802.09
13	429943.66	2215777.19
14	429941.43	2215752.29
15	429939.21	2215727.39
16	429936.98	2215702.49
17	429934.75	2215677.59
21	429932.56	2215653.10
1	429942.52	2215652.27

61:02:0600010:19507:ЗУ1.4

н.1	429961.42	2215681.67
н.4	429964.27	2215712.28
н.3	429948.03	2215713.79
н.2	429945.29	2215683.17
н.1	429961.42	2215681.67

61:02:0600010:19507:ЗУ1.5

н.4	429964.27	2215712.28
н.5	429967.10	2215742.70
н.6	429950.75	2215744.22
н.3	429948.03	2215713.79
н.4	429964.27	2215712.28

61:02:0600010:19507:ЗУ1.6

н.5	429967.10	2215742.70
н.8	429969.91	2215772.92
н.7	429953.46	2215774.45
н.6	429950.75	2215744.22
н.5	429967.10	2215742.70

61:02:0600010:19507:ЗУ1.7

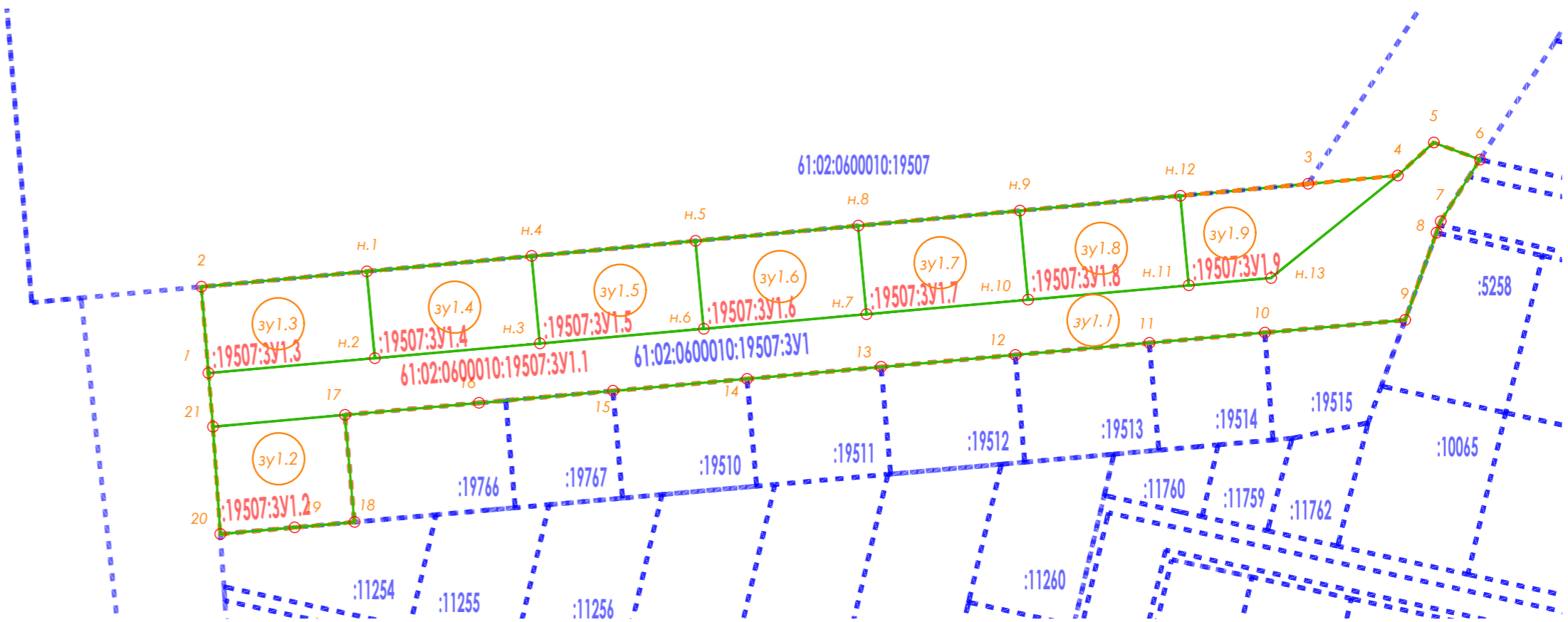
н.8	429969.91	2215772.92
н.9	429972.70	2215802.94
н.10	429956.15	2215804.48
н.7	429953.46	2215774.45
н.8	429969.91	2215772.92

61:02:0600010:19507:ЗУ1.8

н.9	429972.70	2215802.94
н.12	429975.48	2215832.76
н.11	429958.82	2215834.31
н.10	429956.15	2215804.48
н.9	429972.70	2215802.94

61:02:0600010:19507:ЗУ1.9

н.12	429975.48	2215832.76
3	429977.69	2215856.52
4	429979.23	2215873.14
н.13	429960.19	2215849.59
н.11	429958.82	2215834.31



Согласовано
Взам. инв. №
Подпись и дата
Инв. № подл.

УСЛОВНЫЕ ОБОЗНАЧЕНИЯ:

- граница земельного участка согласно ГКН
- кадастровый № земельного участка согласно ГКН
- граница изменяемых, формируемых земельных участков

- № точ. угла поворота изменяемых, формируемых земельных участков
- условный кадастровый № изменяемых, формируемых земельных участков

1202/ПГС-2024-ПМ1				
Корректировка проекта межевания территории, утвержденного постановлениями Администрации Аксайского городского поселения от 01.10.2012 № 408, от 26.01.2015 № 28, в границах земельных участков с кадастровыми номерами 61:02:0600010:19507; 61:02:0600010:19766; 61:02:0600010:19767; 61:02:0600010:19510; 61:02:0600010:19511; 61:02:0600010:19512; 61:02:0600010:19513; 61:02:0600010:19514; 61:02:0600010:25089.				
Изм.	Кол.уч.	Лист	Недод.	Подпись
Директор	Назаренко А.В.			
ГИП	Назаренко А.В.			
Разработал				
ПРОЕКТ МЕЖЕВАНИЯ. ОСНОВНАЯ ЧАСТЬ			Стадия	Лист
			П	4
Чертеж границ образуемых и (или) изменяемых земельных участков/зон, земельный участок с УН 61:02:0600010:19507:ЗУ1. Этап 2,3			Листов	4
			ООО "ПроектГеоСтрой"	