

Общество с ограниченной ответственностью
«ГЕЛИКА»

Свидетельство № СРО-П-174-01102012 от 02.08.2021 г.

Заказчик - Администрация Аксайского городского поселения

**ПРОЕКТ ПЛАНИРОВКИ И МЕЖЕВАНИЯ ТЕРРИТОРИИ
ДЛЯ ЛИНЕЙНОГО ОБЪЕКТА**

«Строительство водопроводной насосной станции (ВНС) по пр.
Ленина в г. Аксай, Ростовской области»

**ТОМ 1 "ПРОЕКТ ПЛАНИРОВКИ ТЕРРИТОРИИ.
ОСНОВНАЯ ЧАСТЬ"**

ППиМТ-04/23

2023 г.



Примечание 1
 -красные линии, согласно ст.1 ГрК РФ это линии которые обозначают границы территорий общего пользования, в соответствии с данным определением красные линии не устанавливаются

Примечание 2
 -существующие (ранее установленные в соответствии с законодательством РФ) установленные и отменяемые красные линии,
 -номера характерных точек красных линий, в том числе точки начала и окончания красных линий, точки изменения описания красных линий,
 -границы зон планируемого размещения линейных объектов, подлежащих реконструкции в связи с изменением их местоположения,
 -номера характерных точек границ зон планируемого размещения линейных объектов, подлежащих реконструкции в связи с изменением их местоположения - не нанесены в связи с отсутствием

Условные обозначения

- Граница территории, в отношении которой осуществляется подготовка проекта планировки
- Граница зоны планируемого размещения линейных объектов
- 1** - Номера характерных точек границы зоны планируемого размещения линейного объекта
- Граница зоны планируемого размещения трубопровода
- 1** - Номера характерных точек границы зоны планируемого размещения трубопровода
- Граница зоны планируемого размещения площадки ВНС
- 1** - Номера характерных точек границы зоны планируемого размещения площадки ВНС
- Граница зоны планируемого размещения подъездной дороги
- 1** - Номера характерных точек границы зоны планируемого размещения подъездной дороги
- Граница города Аксай Аксайского района Ростовской области
- Проектируемый линейный объект, водопровод В1
- Проектируемый линейный объект, водопровод В1.1
- Проектируемый линейный объект, водопровод В1.2
- Проектируемый линейный объект, канализация Кп

ПМТ 04/23-01			
Строительство водопроводной насосной станции (ВНС) по пр. Ленина в г. Аксай, Ростовской области			
Изм.	Лист	Масштаб	Листов
Директор Проектировщик Выполнил	Фаткуллин Дорожников Войков	Раздел 1. Проект планировки территории Графическая часть	Страница 1 1
ООО "Квадра М" с. Шахты 2023 г. Масштаб 1:1000			

Общество с ограниченной ответственностью
«ГЕЛИКА»

Свидетельство № СРО-П-174-01102012 от 02.08.2021 г.

Заказчик - Администрация Аксайского городского поселения

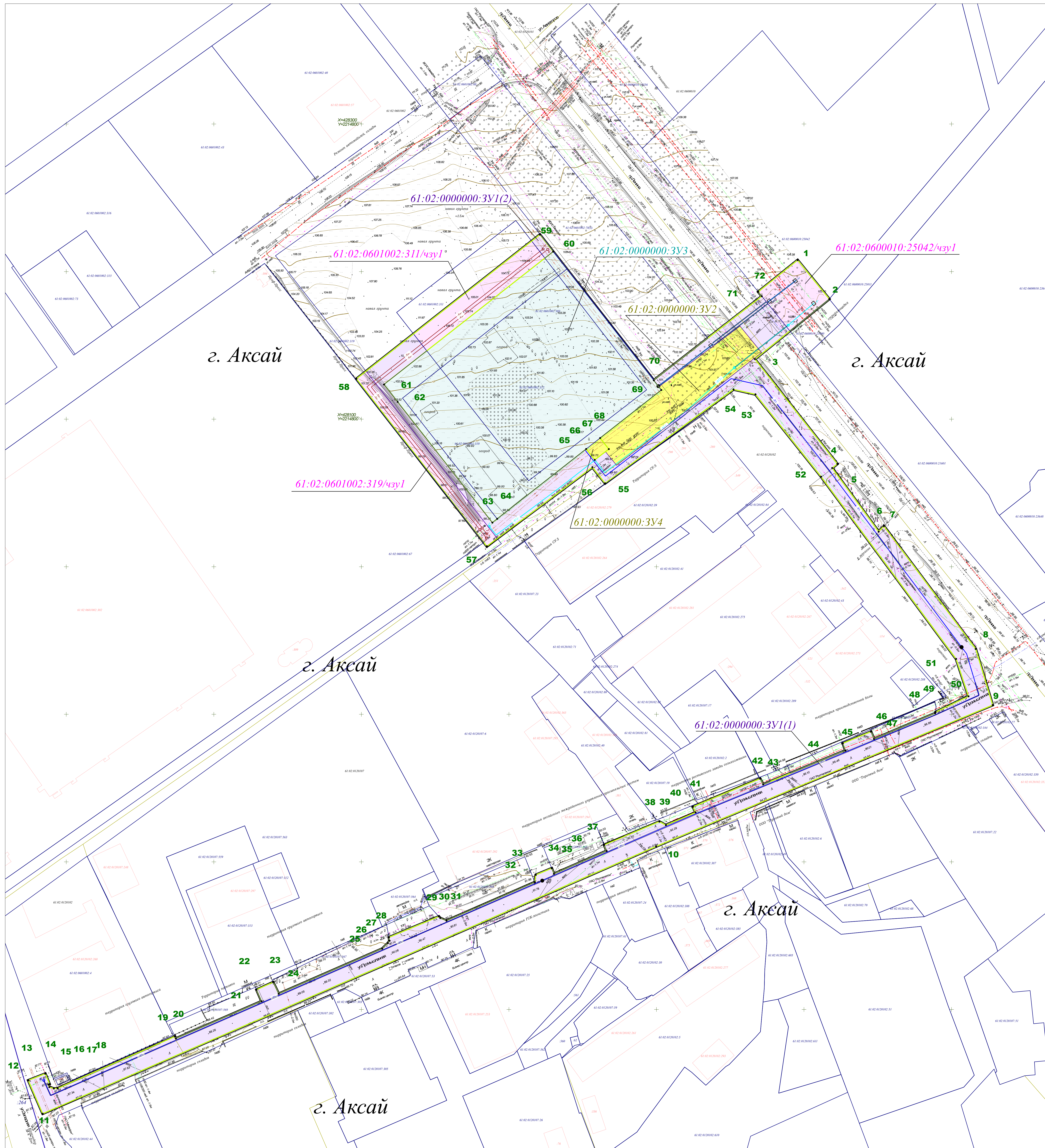
**ПРОЕКТ ПЛАНИРОВКИ И МЕЖЕВАНИЯ ТЕРРИТОРИИ
ДЛЯ ЛИНЕЙНОГО ОБЪЕКТА**

«Строительство водопроводной насосной станции (ВНС) по пр.
Ленина в г. Аксай, Ростовской области»

**ТОМ 3 "ПРОЕКТ МЕЖЕВАНИЯ ТЕРРИТОРИИ.
ОСНОВНАЯ ЧАСТЬ"**















ППиМТ-04/23


2023 г.



Примечание 1
 На чертеже межевания территории не нанесены в связи с отсутствием:
 - красные линии, утвержденные в составе проекта планировки территории, или красные линии, устанавливаемые, изменяемые, отменяемые в соответствии с пунктом 2 части 2 статьи 43 Градостроительного кодекса Российской Федерации
 - линии отступа от красных линий в целях определения мест допустимого размещения зданий, строений, сооружений
 - границы земельных участков, образование которых предусмотрено схемой расположения земельного участка или земельных участков на кадастровом плане территории, срок действия которой не истек.

Условные обозначения

-  - Граница планируемого элемента планировочной структуры
-  - Граница планируемого публичного сервитута
- 1** - Номера характерных точек границы планируемого публичного сервитута
-  - Граница города Аксай Аксайского района Ростовской области
-  - Проектируемый линейный объект, водопровод В1
-  - Проектируемый линейный объект, водопровод В1.1
-  - Проектируемый линейный объект, водопровод В1.2
-  - Проектируемый линейный объект, канализация Кн
-  - Граница кадастрового квартала
-  - Существующий земельный участок
-  - Существующий объект капитального строительства
-  - Образующая часть существующего земельного участка передаваемого во временное пользование на условиях установления публичного сервитута
-  - Земельный участок образуемый из незарегистрированных земель государственной собственности, передаваемого во временное пользование на условиях установления публичного сервитута. Категория земель - земли населенных пунктов
-  - Земельный участок образуемый из незарегистрированных земель государственной собственности, образуемого путем межевания и предоставляемого в постоянное пользование балансодержателю объекта. Категория земель - земли населенных пунктов
-  - Существующий земельный участок передаваемый в постоянное пользование без изменения.

				ПШМТ 04/23-04			
				Строительство водопроводной насосной станции (ВНС) по пр. Ленина в г. Аксай, Ростовской области			
Изм.	Кат.	Лист	Масштаб		Раздел 1. Проект межевания территории	Страница	
Проектировщик	Фамилия И.О.	Лист			Графическая часть	II	1
Проверщик	Дорожников	Лист					
Выполнил	Войков	Лист					
				Чертеж: межевания территории			
				ООО "Кадастр М" г. Шахты 2023 г. Масштаб 1:1000			