

ООО «Архитектура и градостроительство»

Проект внесения изменений в проект планировки и проект межевания квартала,
ограниченного улицами Садовая, Платова, Шевченко, площадью 30 га.

Проект планировки территории

Основная часть

04-2023-ПП1

Том 1

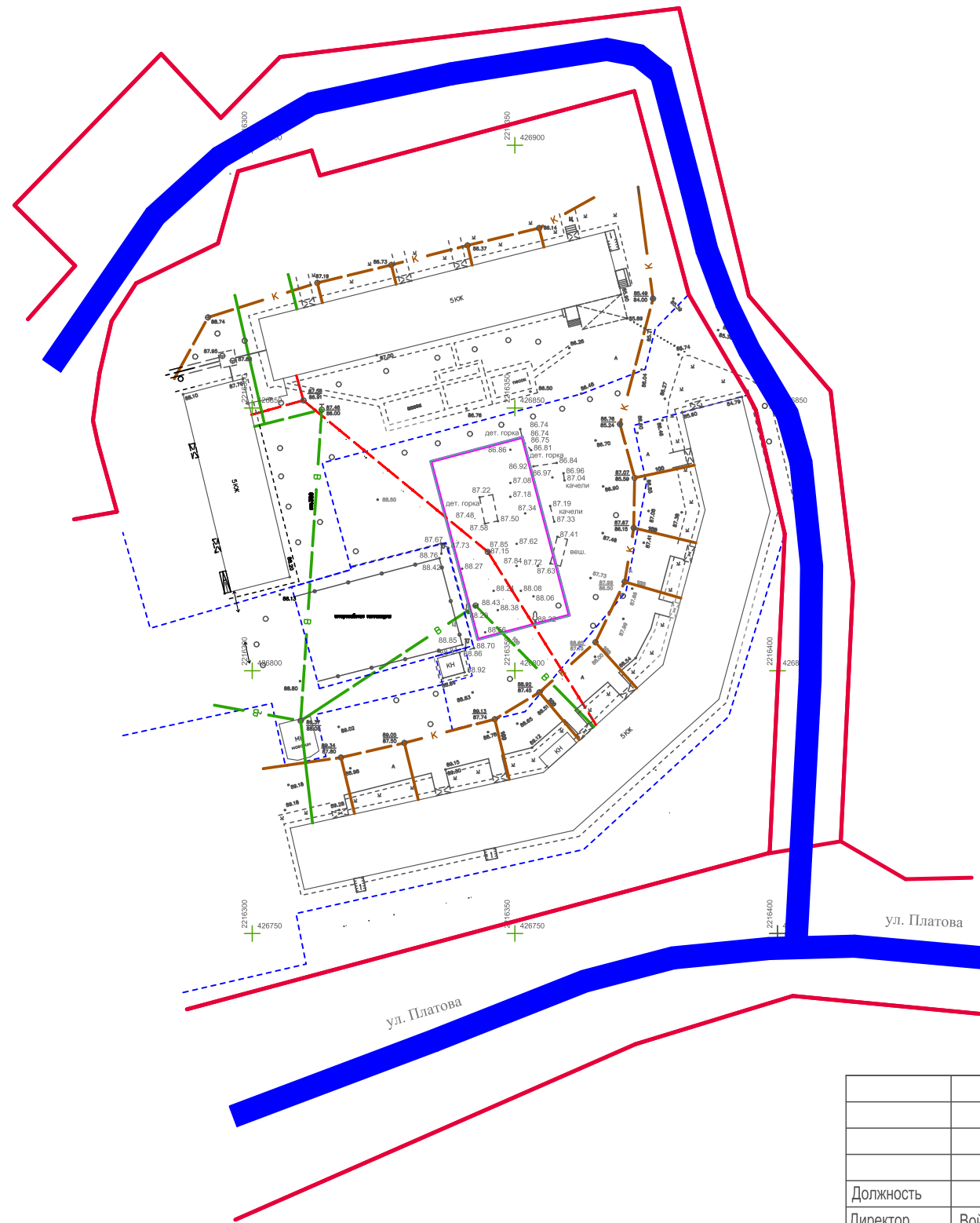
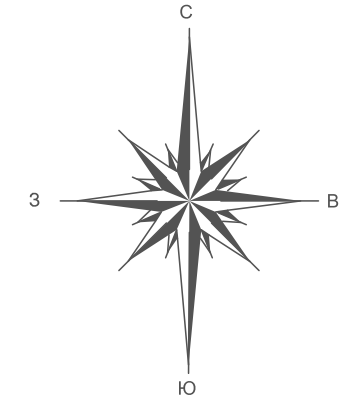
Директор







Войнова Т.Г.

г. Аксай

2023 г.

ЧЕРТЕЖ ПЛАНИРОВКИ ТЕРРИТОРИИ М 1:1000



-  Утвержденные красные линии
-  Границы земельных участков, стоящих на кадастровом учете
-  Зона размещения проектируемого земельного участка с видом разрешенного использования "благоустройство территории"
-  Граница территории проектирования
-  Элементы планировочной структуры
-  Существующая улично-дорожная сеть

Система координат - мск 61 (зона 2)
Система высот - Балтийская

				04-2023 ПП1			
				Проект внесения изменений в проект планировки и проект межевания квартала, ограниченного улицами Садовая, Платова, Шевченко, площадью 30га.			
Должность	ФИО	Подпись	Дата	Проект планировки территории. Основная часть	Стадия	Лист	Листов
Директор	Войнова Т.Г.		04.23		ПП	1	1
Вед. архитектор							
Архитектор	Попов А.В.		04.23				
				Чертеж планировки территории. М 1:1000	ООО "Архитектура и градостроительство" г. Аксай 2023г.		

ООО «Архитектура и градостроительство»

Проект внесения изменений в проект планировки и проект межевания квартала,
ограниченного улицами Садовая, Платова, Шевченко, площадью 30 га.

Проект межевания территории

Основная часть

04-2023-ППЗ

Том 3

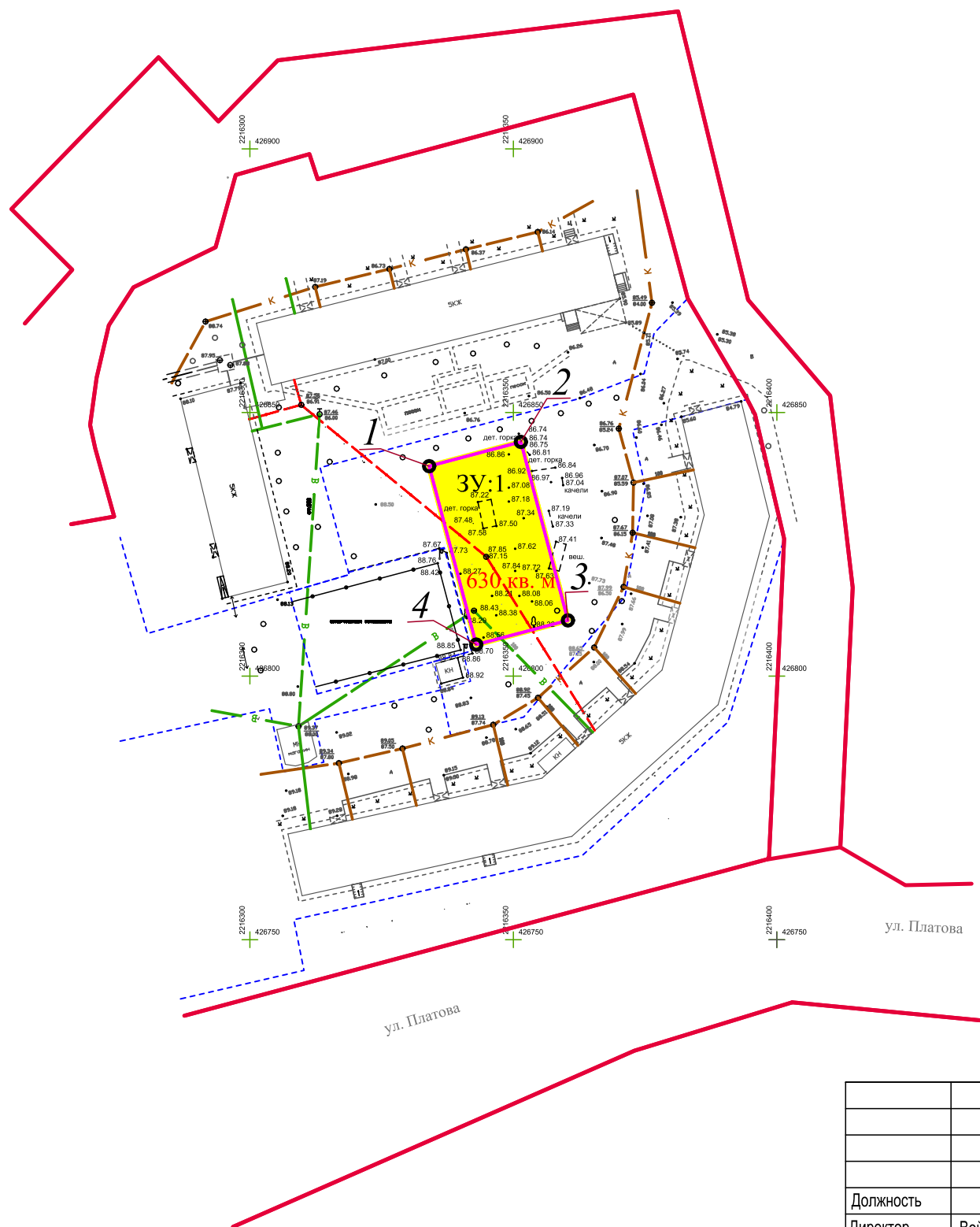
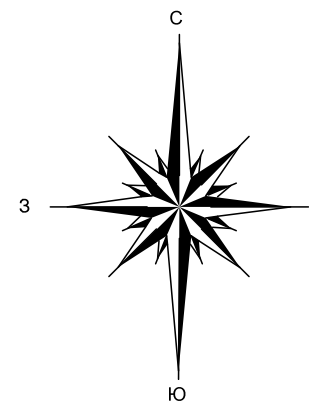
Директор

Войнова Т.Г.


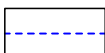




г. Аксай

2023 г.

ЧЕРТЕЖ МЕЖЕВАНИЯ ТЕРРИТОРИИ. М 1:1000



УСЛОВНЫЕ ОБОЗНАЧЕНИЯ

-  Установленные красные линии
-  Границы земельных участков, стоящих на кадастровом учете
-  Граница формируемого земельного участка с видом разрешенного использования "благоустройство территории"
-  Граница территории проектирования
-  Проектируемый земельный участок с видом разрешенного использования "благоустройство территории"
-  Номера точек углов поворота границ земельного участка
- ЗУ:1** Номер земельного участка
- 630 кв. м** Площадь участка

Система координат - мск 61 (зона 2)
Система высот - Балтийская

				04-2023 ПМ1			
				Проект внесения изменений в проект планировки территории и проект межевания квартала, ограниченного улицами Садовая, Платова, Шевченко, площадью 30га.			
Должность	ФИО	Подпись	Дата	Проект межевания территории. Основная часть	Стадия	Лист	Листов
Директор	Войнова Т.Г.		04.23		ПМ	1	1
Вед. архитектор							
Архитектор	Попов А.В.		04.23	Чертеж межевания территории. М 1:1000	ООО "Архитектура и градостроительство" г. Аксай 2023г.		