

ООО «Архитектура и градостроительство»

Проект внесения изменений в проект планировки территории и проект межевания территории в границах земельных участков с кадастровыми номерами 61:02:0600010:1793, 61:02:0600010:1803 в городе Аксае, Аксайского района, Ростовской области.

Проект планировки территории.

Основная часть.

74-2022-ПП1

Том 1

Директор:

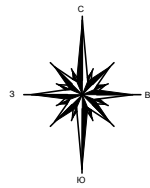
Войнова Т.Г.

Исполнитель:







Москалец К.А.

г. Аксай
2022 г.




Чертеж планировки территории.
М 1:1000

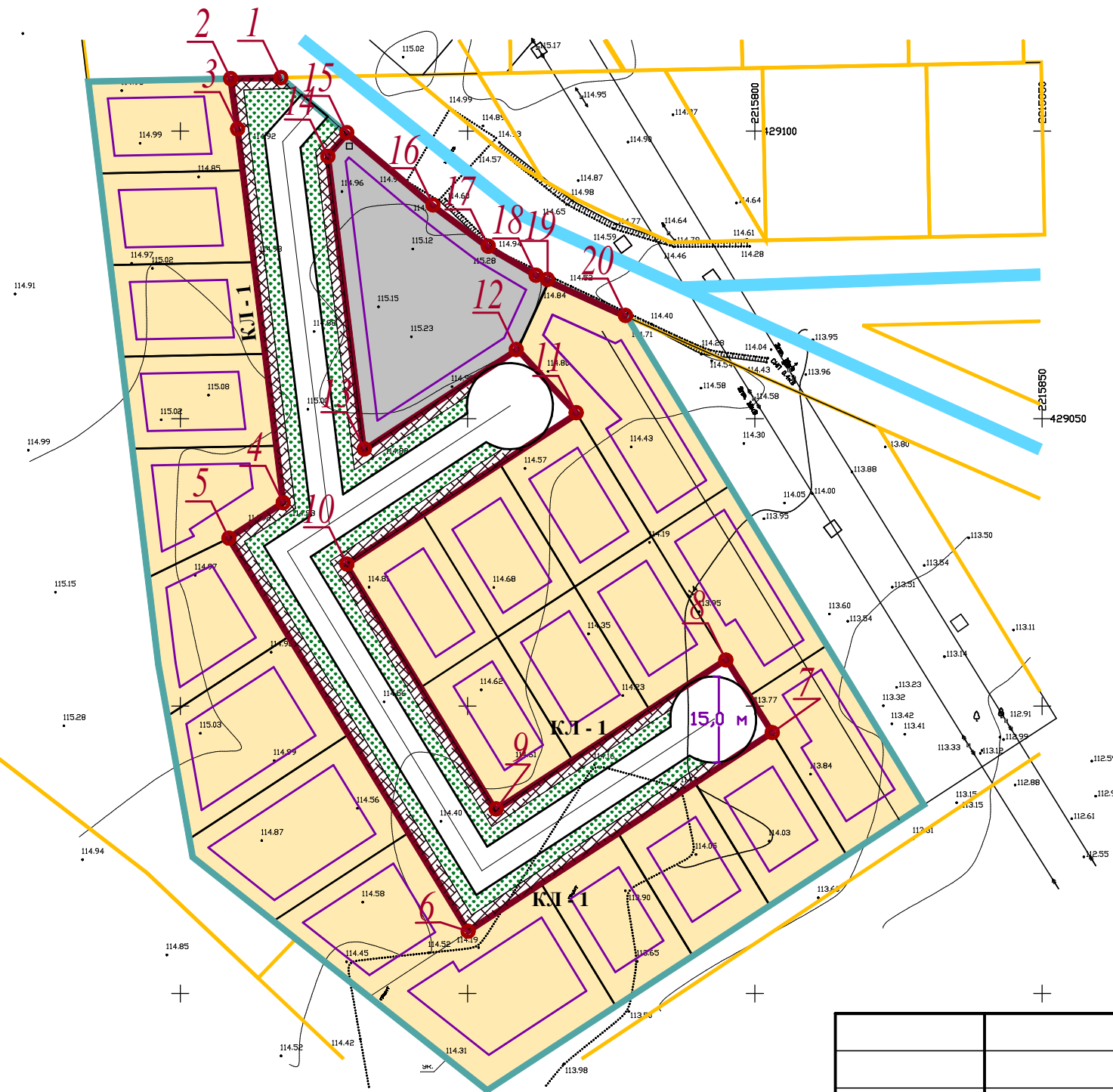


УСЛОВНЫЕ ОБОЗНАЧЕНИЯ

-  Граница территории проектирования
-  Границы земельных участков, стоящих на кадастровом учете
-  Красные линии проектируемые
- КЛ - 1** Название красной линии
-  4
Номер поворотной точки красной линии
-  Земельный участок для размещения объектов, характерных для вида разрешенного использования "Для индивидуального жилищного строительства"
-  Земельный участок для размещения объектов, характерных для вида разрешенного использования "Предоставление коммунальных услуг"
-  Границы зон планируемого размещения объектов капитального строительства

Элементы планировочной структуры

-  Улично-дорожная сеть (проектируемая)
-  Улично-дорожная сеть (существующая)
-  Квартал застройки проектируемый



Система высот - Балтийская

				74-2022-ПП1			
				Проект внесения изменений в проект планировки территории и проект межевания территории в границах земельных участков с кадастровыми номерами 61:02:0600010:1793, 61:02:0600010:1803 в городе Аксае, Аксайского района, Ростовской области.			
Должность	ФИО	Подпись	Дата	Проект планировки территории. Основная часть	Стадия	Лист	Листов
Директор	Войнова Т.Г.		05.22		ПП	1	1
Архитектор	Москалец К.А.		05.22	Чертеж планировки территории. М 1:1000	ООО "Архитектура и градостроительство" г. Аксай 2022 г.		

Приложение № 2
к постановлению
Администрации Аксайского района
от _____ 2022 № _____

ООО «Архитектура и градостроительство»

Проект внесения изменений в проект планировки территории и проект межевания территории в границах земельных участков с кадастровыми номерами 61:02:0600010:1793, 61:02:0600010:1803 в городе Аксае, Аксайского района, Ростовской области.

Проект межевания территории.

Основная часть.

74-2022-ПМ1

Том 3

Директор:

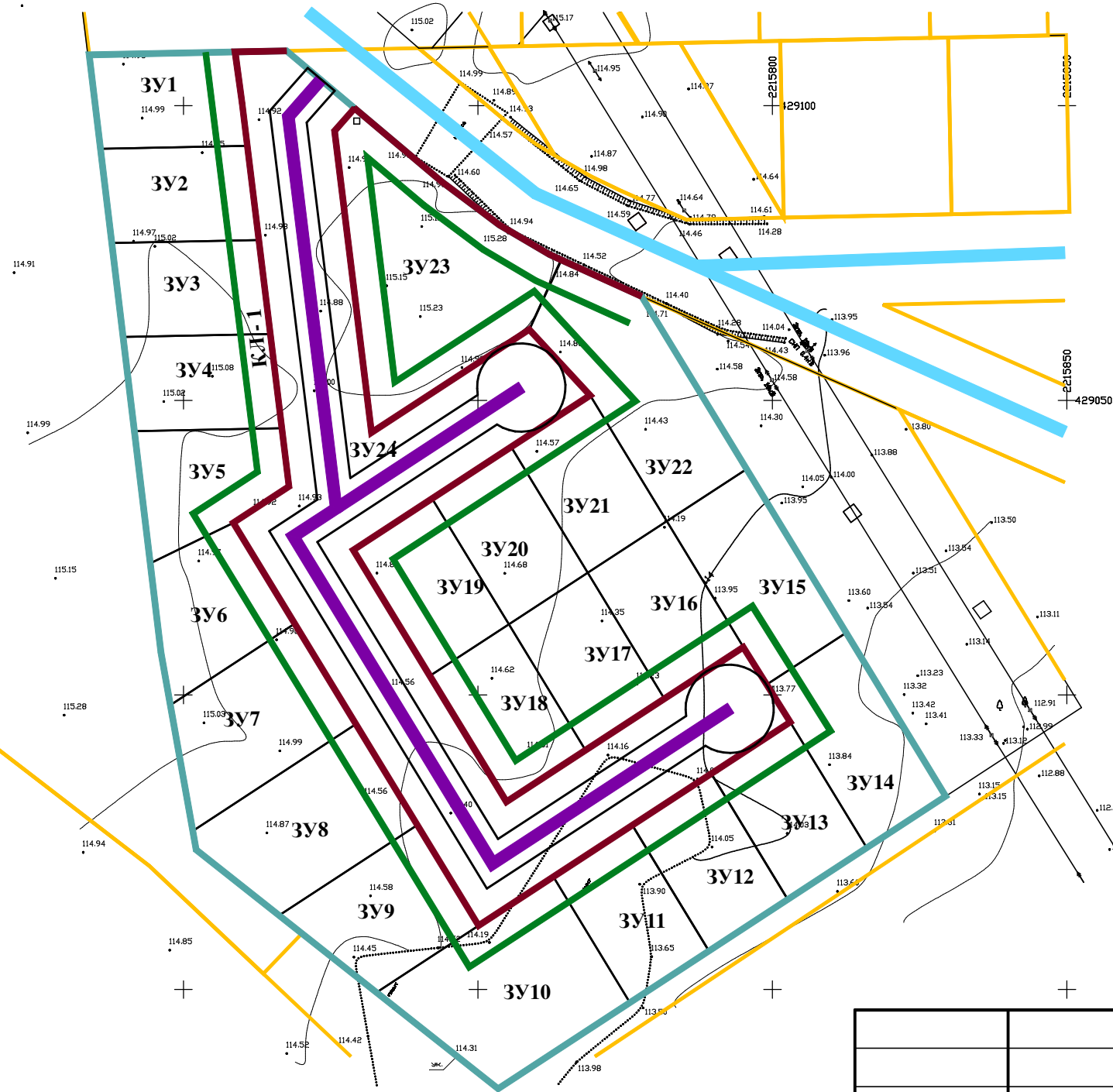
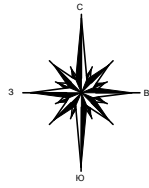
Войнова Т.Г.

Исполнитель:





Москалец К.А.




г. Аксай
2022 г.

Чертеж межевания территории.
М 1:1000



УСЛОВНЫЕ ОБОЗНАЧЕНИЯ

-  Граница территории проектирования
-  Границы земельных участков, стоящих на кадастровом учете
-  Красные линии проектируемые
- КЛ - 1** Название красной линии
- ЗУ1** Название образуемых участков
-  Линии отступа от красных линий в целях определения мест допустимого размещения зданий, строений, сооружений.

- Существующие элементы планировочной структуры
-  Улично-дорожная сеть (Существующая)
-  Улично-дорожная сеть (Проектируемая)
-  Квартал застройки проектируемый

Система высот - Балтийская

				74-2022-ПМ1			
				Внесение изменений в проект планировки территории и проект межевания территории в границах земельных участков с кадастровыми номерами 61:02:0600010:1793, 61:02:0600010:1803 в городе Аксае, Аксайского района, Ростовской области.			
Должность	ФИО	Подпись	Дата	Проект межевания территории. Основная часть	Стадия	Лист	Листов
Директор	Войнова Т.Г.		05.22		ПМ	1	1
Архитектор	Москалец К.А.		05.22	Чертеж межевания территории. М 1:1000	ООО "Архитектура и градостроительство" г. Аксай 2022 г.		